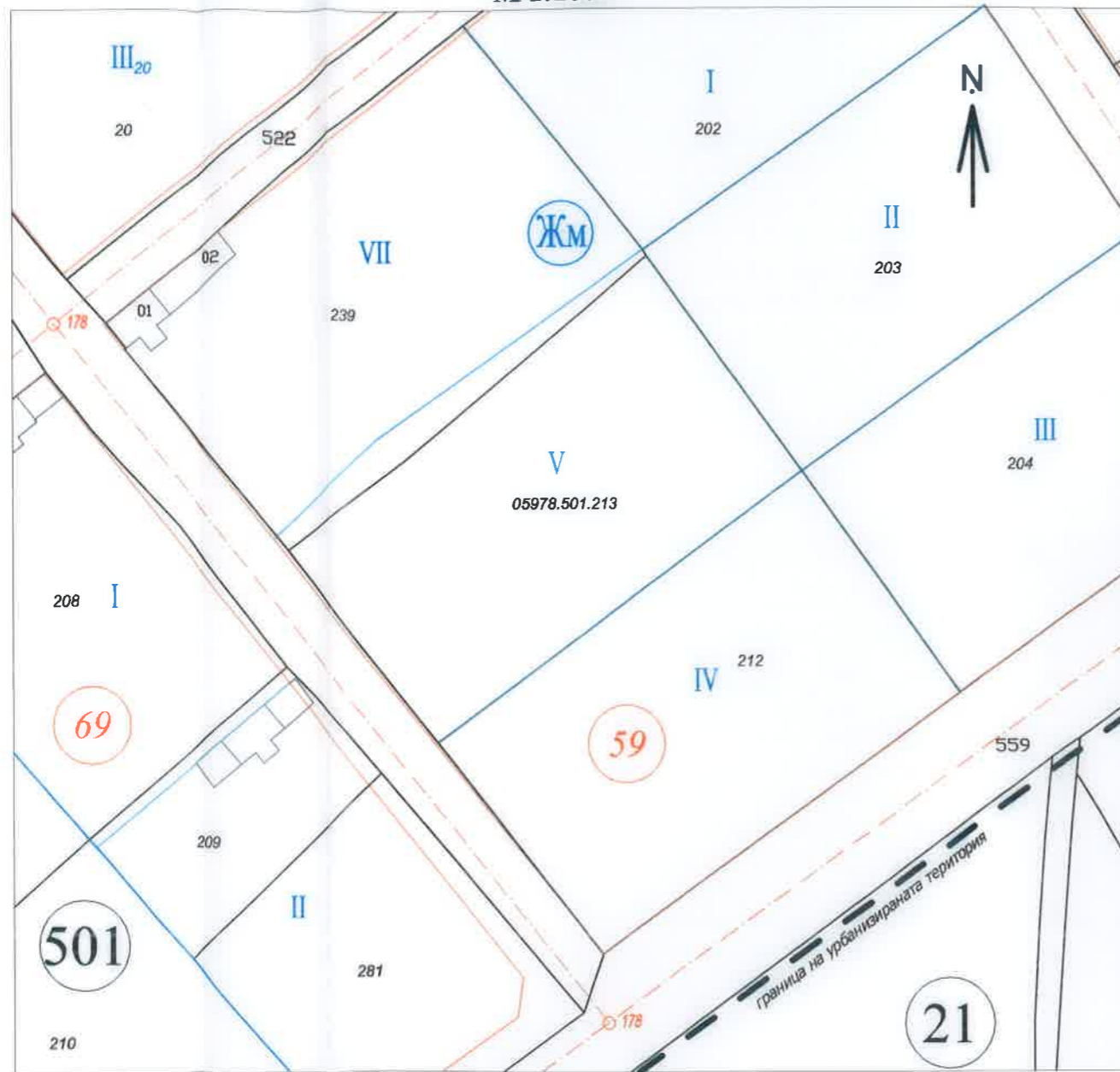
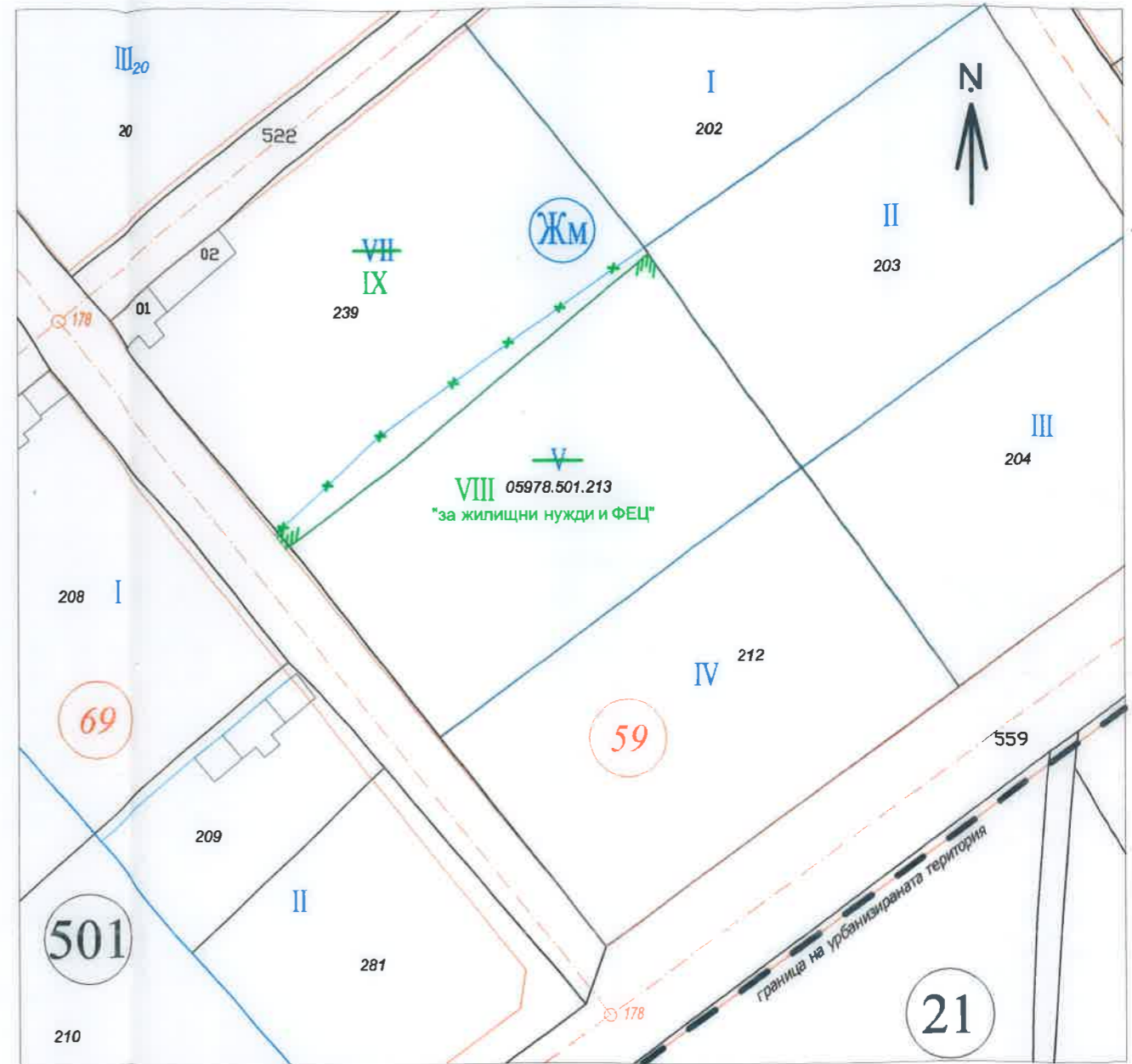


**ИЗВАДКА ОТ КАДАСТРАЛНИЯ И РЕГУЛАЦИОНЕН ПЛАН НА С. БОЯНА,
ЗА УПИ V, КВ.59, одобрен със Заповед № 1047 от 26.04.1929г.
и КАДАСТРАЛНА КАРТА на с. БОЯНА ЗА ПИ с идентификатор №
05978.501.213,
одобрена със Заповед № РД-18-1755/24.10.2018 г. на ИД НА АГКК
М 1:1000**



**ПЛАН ЗА ИЗМЕНЕНИЕ НА ПЛАНА ЗА РЕГУЛАЦИЯ
НА УПИ V, КВ.59, С. БОЯНА
М 1:1000**



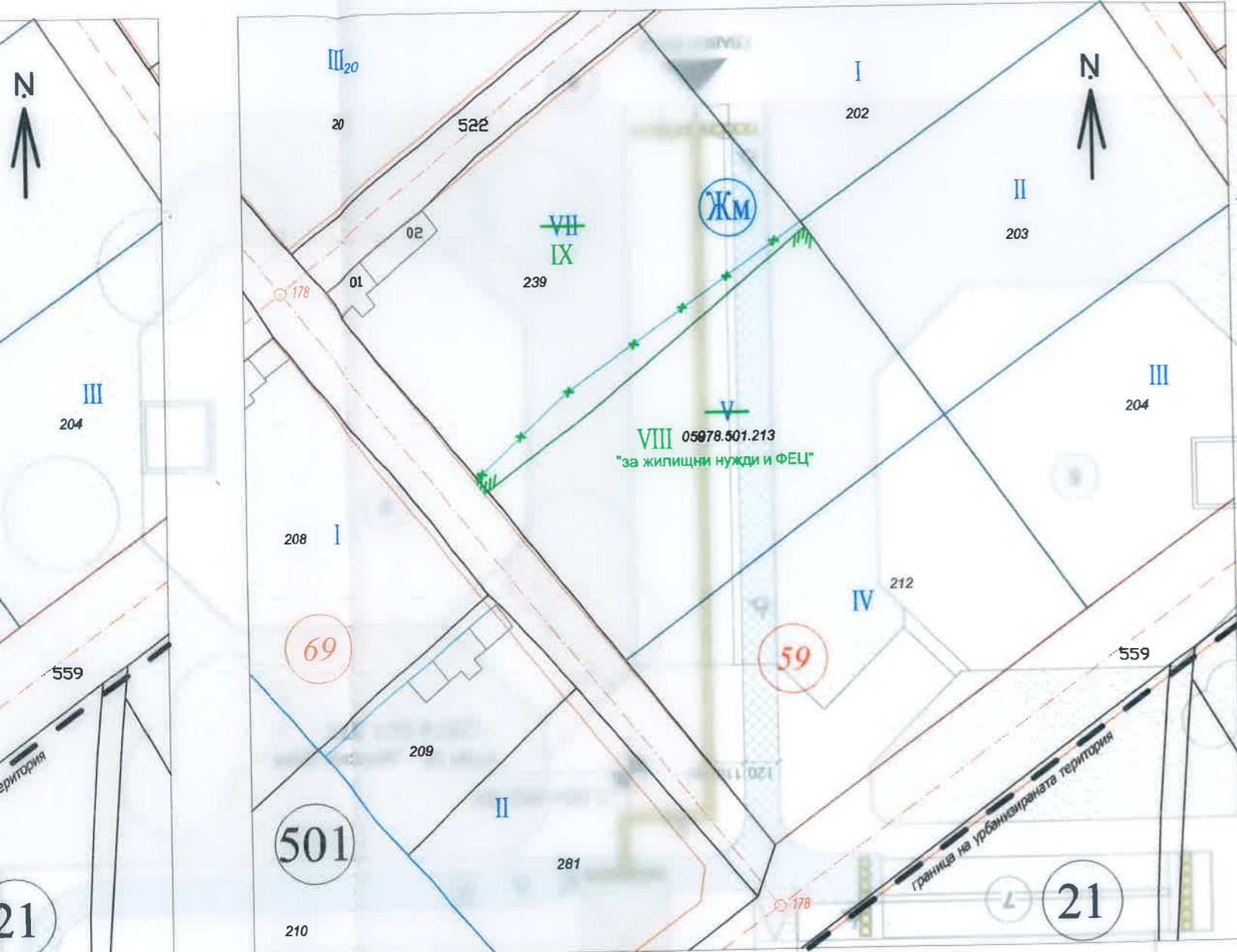
Забележка:

1. Разработката е направена съгласно действащата Кадастрална карта, одобрена със Заповед РД-18-1755/24.10.2018 г. на ИД НА АГКК за поземлени имоти с идентификатори: № 05978.501.213 и № 05978.501.239;
2. ПУП-ПРЗ не променя границите на поземлените имоти и съгласно чл.65, ал.1 от Наредба РД-02-20-5/12.12.2016г., не подлежи на съгласувне в СГКК;
3. Графичната част на проекта е неразделна от текстовата!

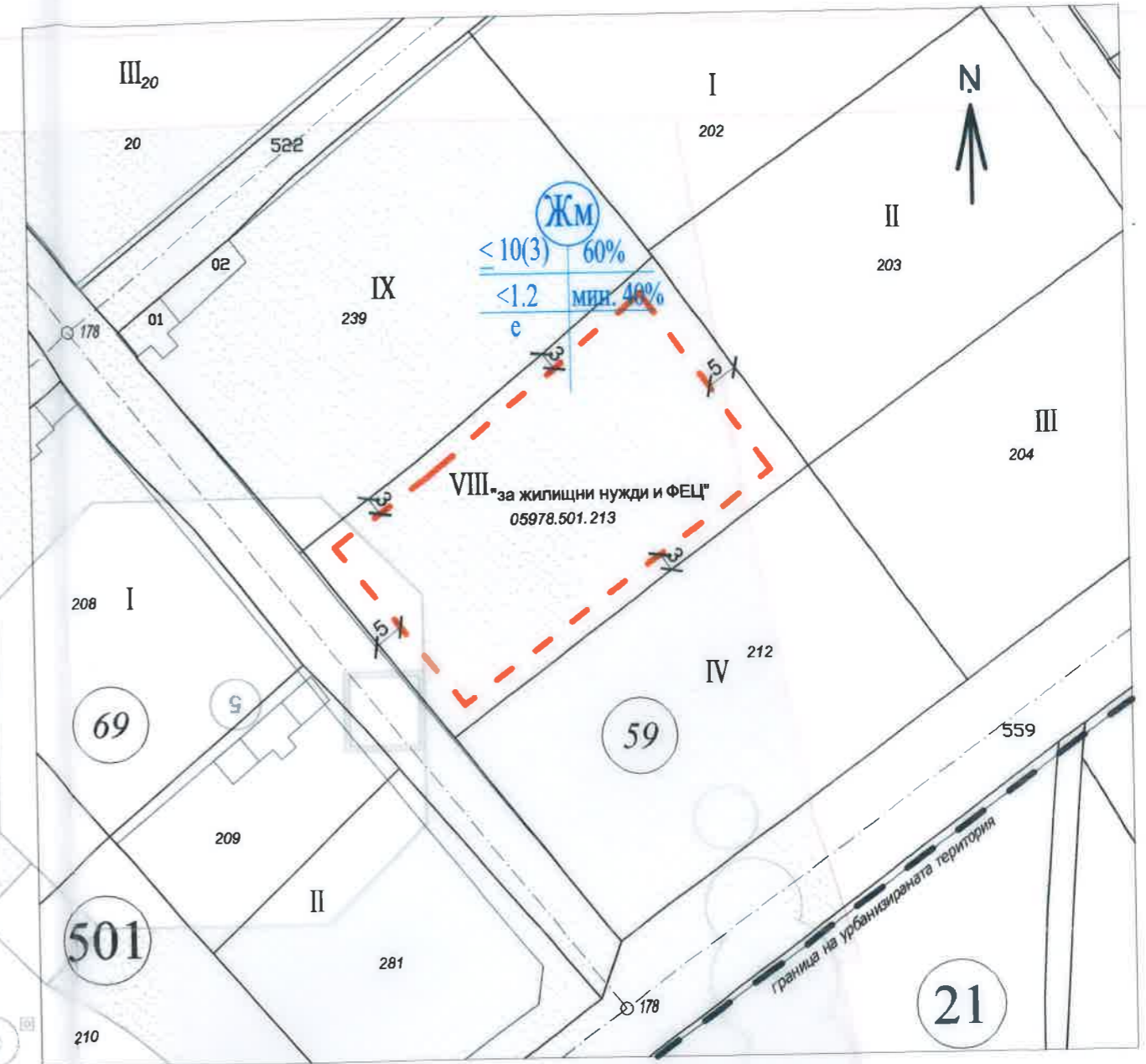
Номер на ПИ 05978.501...	Номер на квартала	Номер на ПИ и/или УПИ	Устройствена зона	Урегулиран имот с установено предназначение	Макс.етажност (височина в м)	Плътност	К инт	Мин. озеленителна площ	Начин на застрояване	Квадратура	Забележка
213	59	VIII	ЖМ	жил.нужди и ФЕЦ	3(10)	60%	1,2	40%	е	2 774 м ²	

С. БОЯНА,
г.
пр №
КК

**ПЛАН ЗА ИЗМЕНЕНИЕ НА ПЛАНА ЗА РЕГУЛАЦИЯ
НА УПИ V, КВ.59, С. БОЯНА
М 1:1000**



**ПЛАН ЗА ЗАСТРОЯВАНЕ НА УПИ VIII в КВ.59,
С. БОЯНА
М 1:1000**



Номер на ПИ 05978.501...	Номер на квартала	Номер на ПИ и/или УПИ	Устройствена зона	Урегулиран имот с установено предназначение	Макс.етажност (височина в м.)	Плътност	К инт	Мин. озеленителна площ	Начин на застрояване	Квадратура	Забележка
213	59	VIII	Жм	жил. нужди и ФЕЦ	3(10)	60%	1,2	40%	е	2 774 м ²	



ПРОЕКТ:	ЧАСТИЧНО ИЗМЕНЕНИЕ на ПУП- ПРЗ за УПИ V, кв.59 /ПИ 05978.501.213/ по плана на с. Бояна, общ. Вълчи дол
ВЪЗЛОЖИТЕЛ:	"ТЕКОС ЛИМИТЕД"
ЧАСТ:	Градоустройство
ФАЗА:	Окончателен проект
ПРОЕКТАНТ:	арх. ИВА ДАСКАЛОВА