

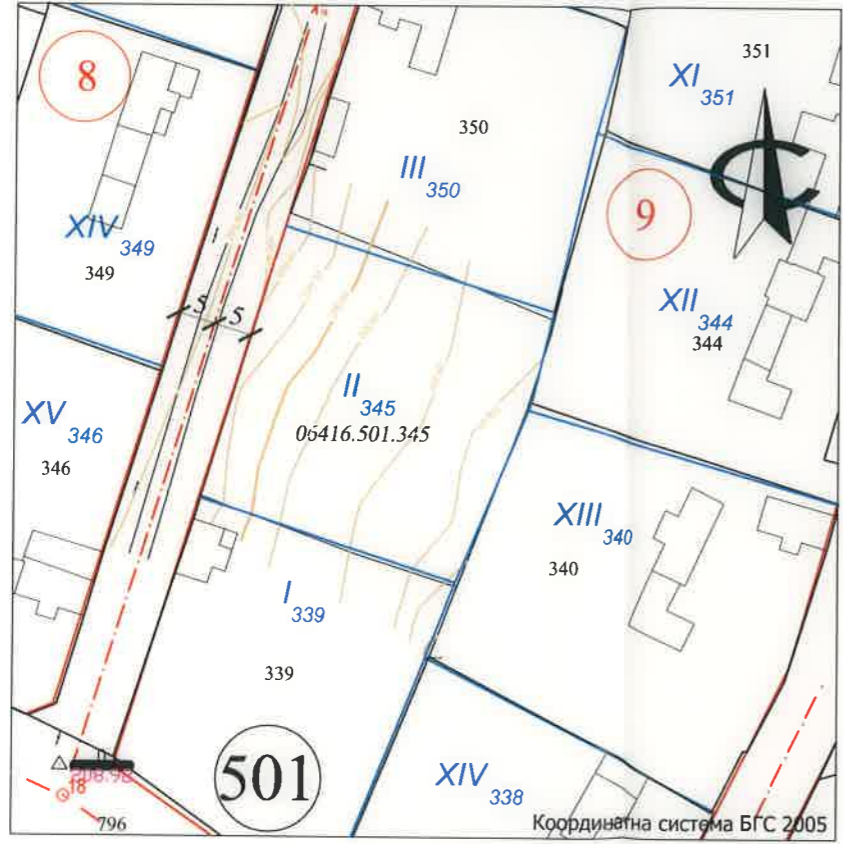
Одобрил със Заповед №.....

Кмет на Община

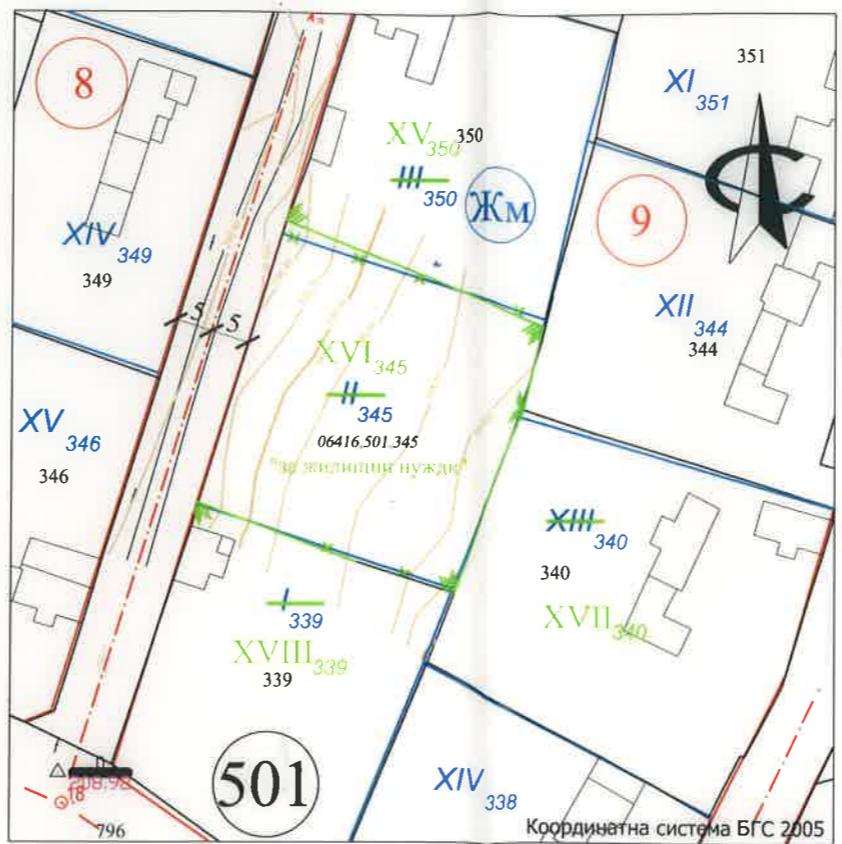
КОМБИНИРАНА СКИЦА ЗА
УПИ П₃₄₅, в КВ.9 и ПИ с ИДЕНТИФИКАТОР № 06416.501.345
от действащ план за регулация на с. Брестак, одобрен със
Заповед № 270/ 25.01.1973г. и КККР, одобрени със Заповед
№ РД-18-1884/ 21.11.2018г. на ИД на АГКК

ИЗМЕНЕНИЕ НА ПЛАНА ЗА РЕГУЛАЦИЯ НА
УПИ П₃₄₅, в КВ.9, с. Брестак

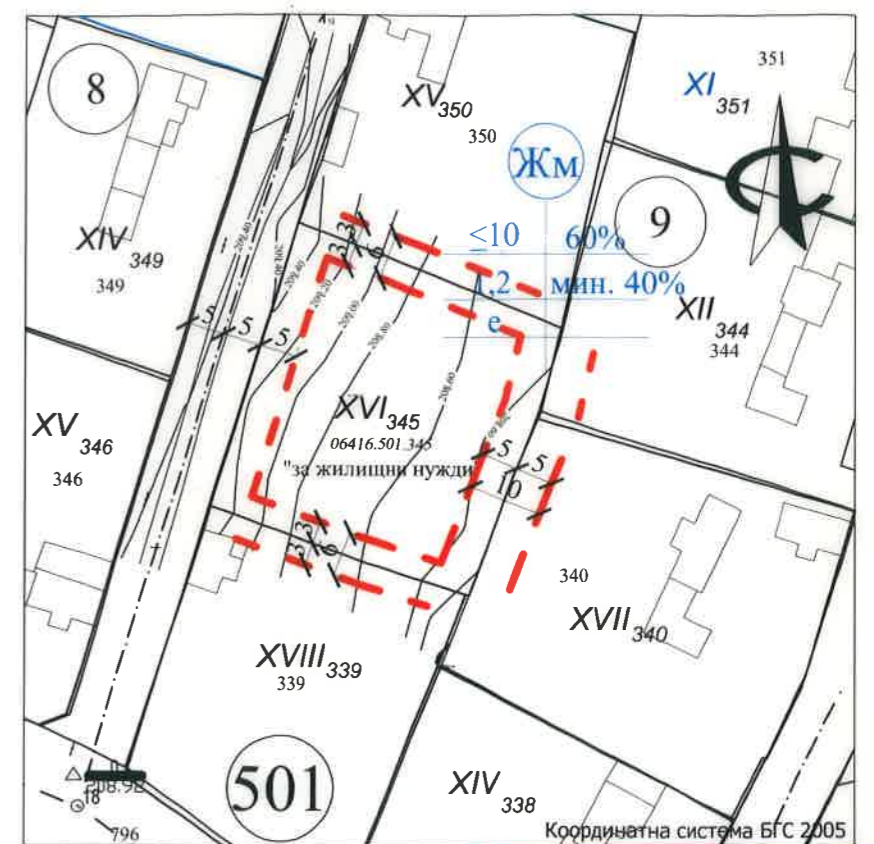
ПЛАН ЗА ЗАСТРОЯВАНЕ НА
УПИ ХVІ₃₄₅ "за жилищни нужди", в КВ.9, с. Брестак



М 1:1000



М 1:1000



М 1:1000

ПЪЛНА ПРОЕКТАНТОКА ПРАВОСТОВНОСТ
арх. АТАНАС ГАНЧЕВ ГАНЧЕВ
Per. № 051
ДАТА: 2023 ПОДПИС: [Signature]

Номер на ПИ 06416.501...	Номер на квартала	Номер на ПИ и/или УПИ	Устройствена зона	Урегулиран имот с установено предназначение	Макс.етажност (височина в м)	Плътност	К инт	Мин. озеленителна площ	Начин на застрояване	Квадратура	Забележка
345	9	XVI	Жм	за жил.нужди	3(10)	60%	1,2	40%	е	1 439 м ²	

Забележка:

- ПУП-ПРЗ не променя границите на поземлените имоти и съгласно чл.65, ал.1 от Наредба РД-02-20-5/12.12.2016г., не подлежи на съгласуване в СГКК;
- Графичната част на проекта е неразделна от текстовата!

ИЗМЕНЕНИЕ НА ПОДРОБЕН УСТРОЙСТВЕН ПЛАН-ПЛАН ЗА РЕГУЛАЦИЯ И ЗАСТРОЯВАНЕ НА УПИ П ₃₄₅ (ПИ с идентиф. № 06416.501. 345), кв.9 по плана на с. Брестак, общ. Вълчи дол, обл. Варна		
ВЪЗЛОЖИТЕЛ:	Марин Живков Маринов	[Signature]
ЧАСТ:	Градоустройство	М 1:1000
ФАЗА:	ОКОНЧАТЕЛЕН ПРОЕКТ	05.2023 г.
ПРОЕКТАНТ:	арх. Атанас Ганчев	[Signature]