

ПОДРОБЕН УСТРОЙСТВЕН ПЛАН /ПУП/ - ПЛАН ЗА РЕГУЛАЦИЯ И ЗАСТРОЯВАНЕ /ПРЗ/

за УПИ VII-459,460, кв. 33 по плана на с. Добротич, общ. Вълчи дол, обл. Варна
/ПИ ид. 21717.501.459 и 21717.501.460/

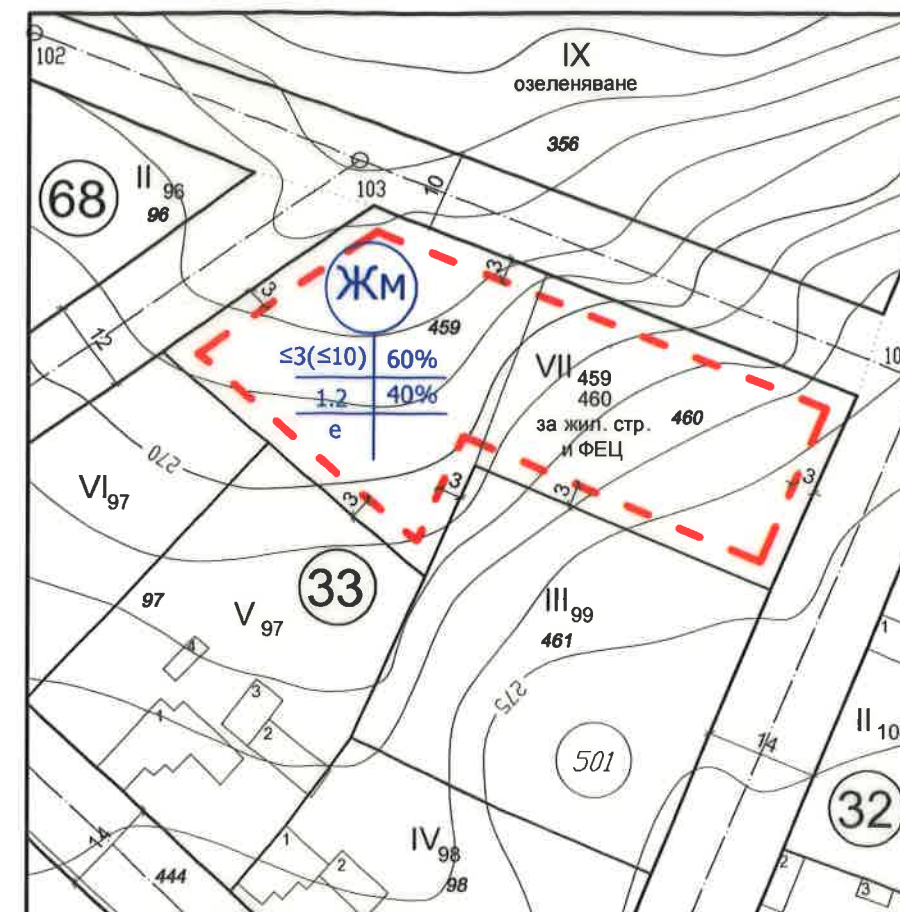
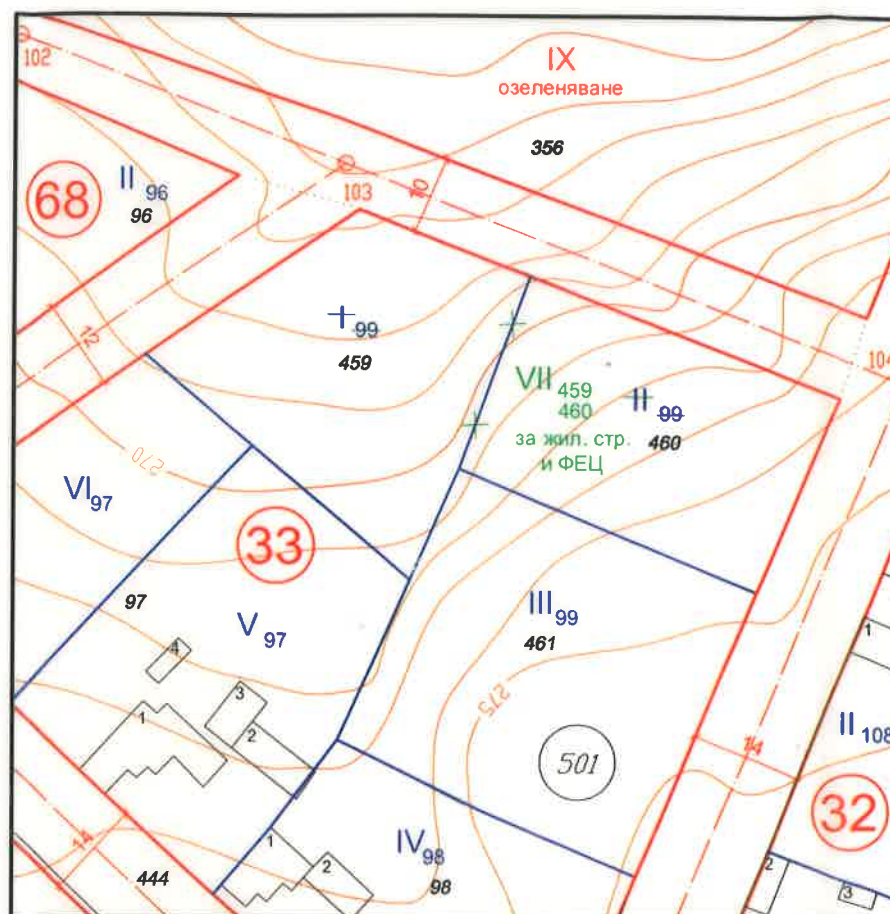
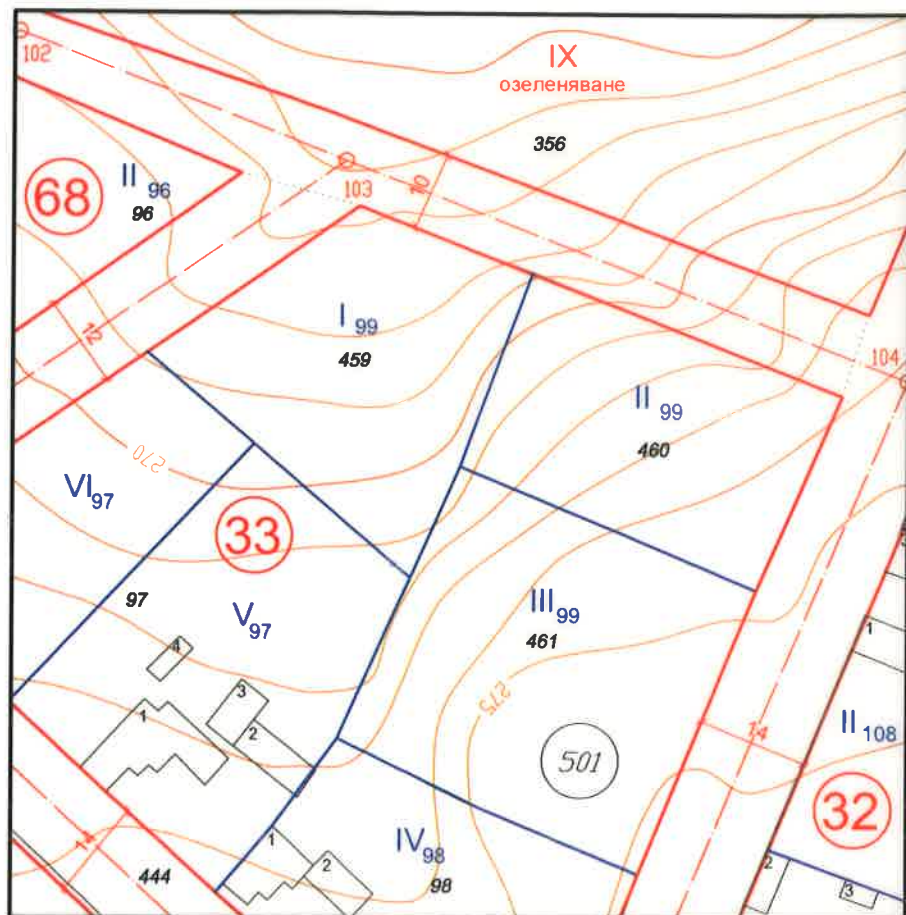


ИЗВАДКИ




ПР на с. Добротич, общ. Вълчи дол, одобрен със Заповед № 181/17.12.1997г.
и кадастрална карта одобрена със Заповед № РД-18-1898/27.11.2018 г.

ПОДРОБЕН УСТРОЙСТВЕН ПЛАН /ПУП/ ПЛАН ЗА РЕГУЛАЦИЯ /ПР/

ПОДРОБЕН УСТРОЙСТВЕН ПЛАН /ПУП/ ПЛАН ЗА ЗАСТРОЯВАНЕ /ПЗ/



номер на квартал	номер на поземлен имот	Площ на поземлен имот /кв.м./	номер на урегулиран поземлен имот	площ на урегулиран поземлен имот /кв.м./	устройствена зона	устройствено предназначение	етажност вис.в метри				градоустройствени параметри				начин на застрояване	
							максимална	макс. плътност на застрояване - %	макс. К инт	мин. озелен. площ - %	свободно	свързано				
33	459	1300	VII 459 460	2500	Жм	за жилищно строителство и ФЕЦ	$\leq 3 (\leq 10)$	60	1.2	40	•					
	460	1200														

ОБЕКТ:	ПОДРОБЕН УСТРОЙСТВЕН ПЛАН /ПУП/ - ПЛАН ЗА РЕГУЛАЦИЯ И ЗАСТРОЯВАНЕ /ПРЗ/ на УПИ VII-459,460, кв. 33 по плана на с. Добротич, общ. Вълчи дол, обл. Варна /ПИ ид. 21717.501.459 и 21717.501.460/		
ВЪЗЛОЖИТЕЛ	"ФЕЦ ДОБРОТИЧ 2" ООД		
ФАЗА	Окончателен проект		
ДОТД април 2023			
МОЩОБ М 1:1000			
проектанти:	