

ПОДРОБЕН УСТРОЙСТВЕН ПЛАН /ПУП/ - ПЛАН ЗА РЕГУЛАЦИЯ И ЗАСТРОЯВАНЕ /ПРЗ/

за УПИ XII-457,458, кв. 50 по плана на с. Добротич, общ. Вълчи дол, обл. Варна
/ПИ ид. 21717.501.457 и 21717.501.458/

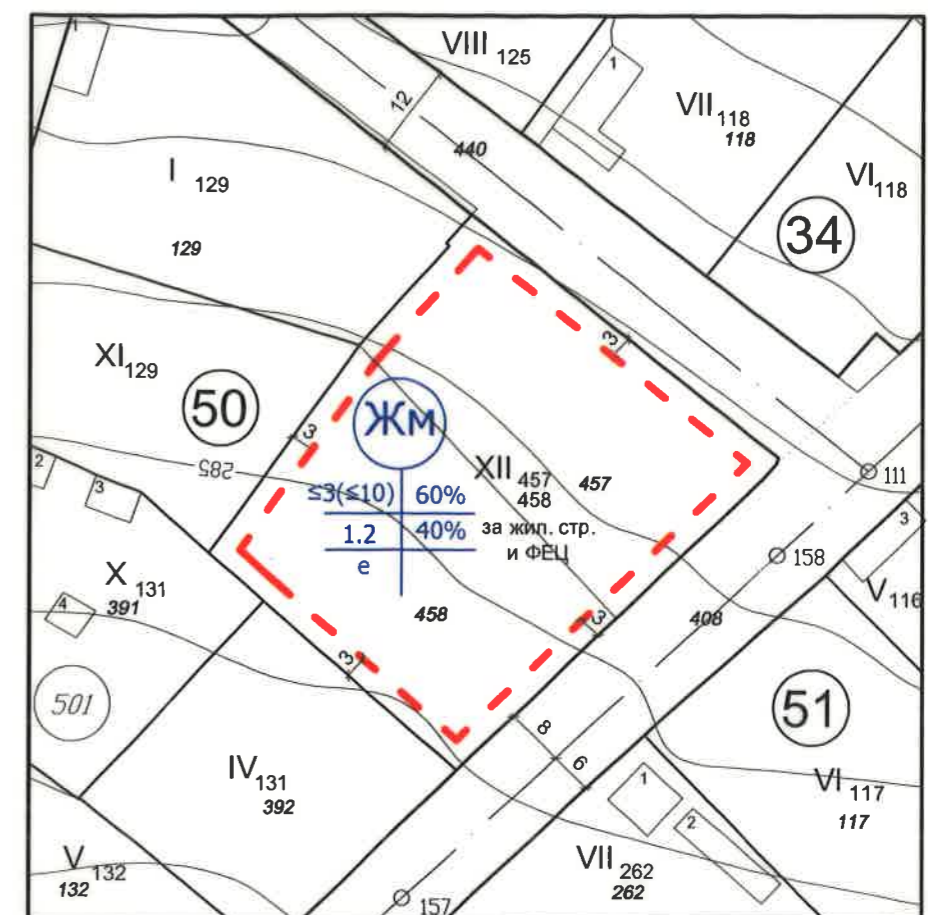
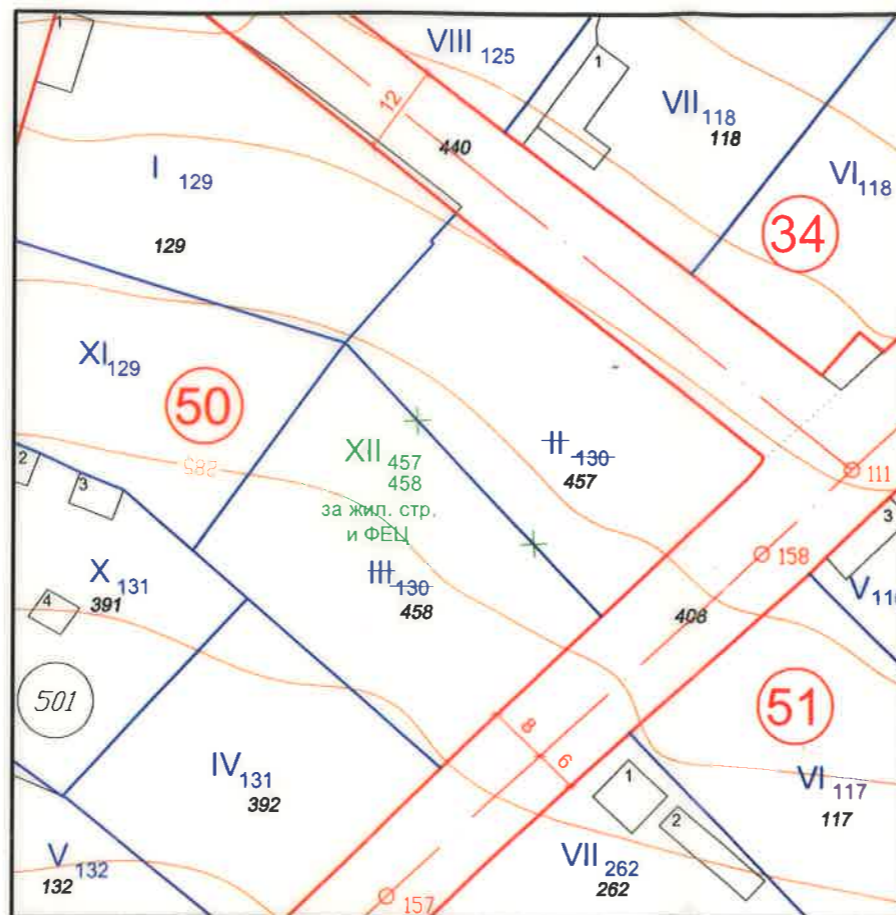
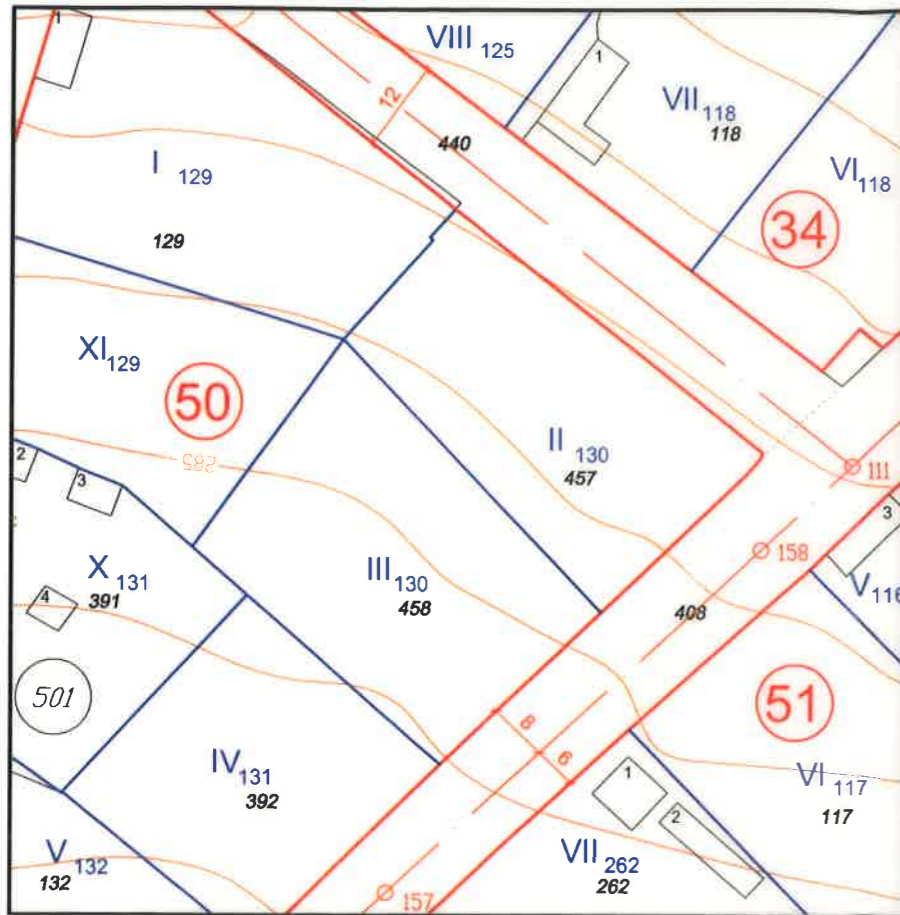


ИЗВАДКИ

ПР на с. Добротич, общ. Вълчи дол, одобрен със Заповед № 181/17.12.1997г.
и кадастрална карта одобрена със Заповед № РД-18-1898/27.11.2018 г.

ПОДРОБЕН УСТРОЙСТВЕН ПЛАН /ПУП/ ПЛАН ЗА РЕГУЛАЦИЯ /ПР/

ПОДРОБЕН УСТРОЙСТВЕН ПЛАН /ПУП/ ПЛАН ЗА ЗАСТРОЯВАНЕ /ПЗ/



номер на квартал	номер на поземлен имот	Площ на поземлен имот /кв.м./	номер на урегулиран поземлен имот	площ на урегулиран поземлен имот /кв.м./	устройствена зона	устройствено предназначение	етажност вис. в метри		градоустройствени параметри			начин на застрояване	
							максимална	макс. плътност на застрояване - %	макс. К инт	мин. озелен. площ - %	свободно	свързано	
50	457	1342	XII 457, 458	2805	Жм	за жилищно строителство и ФЕЦ	≤3(≤10)	60	1.2	40	●		
	458	1463											

ОБЕКТ:	ПОДРОБЕН УСТРОЙСТВЕН ПЛАН /ПУП/ - ПЛАН ЗА РЕГУЛАЦИЯ И ЗАСТРОЯВАНЕ /ПРЗ/ на УПИ XII-457,458, кв. 50 по плана на с. Добротич, общ. Вълчи дол, обл. Варна /ПИ ид. 21717.501.457 и 21717.501.458/		
ВЪЗЛОЖИТЕЛ	"ФЕЦ ДОБРОТИЧ 2" ООД		
ФАЗА	Окончателен проект		
дата	април 2023		
мащаб	М 1:1000		
проектанти:			