

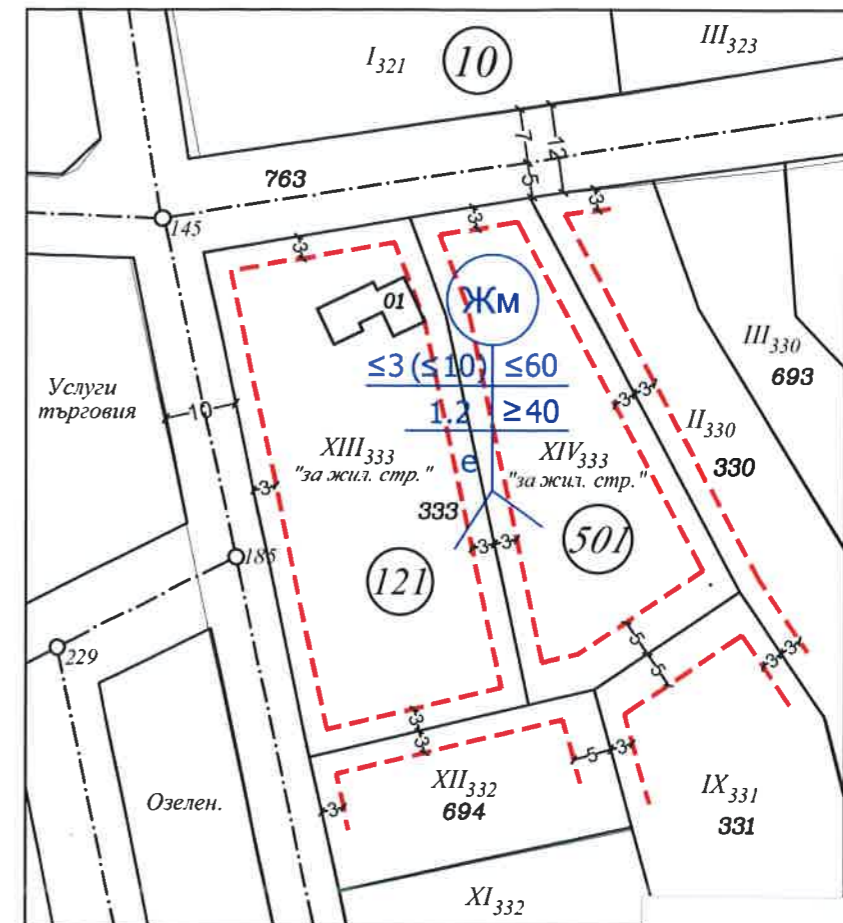
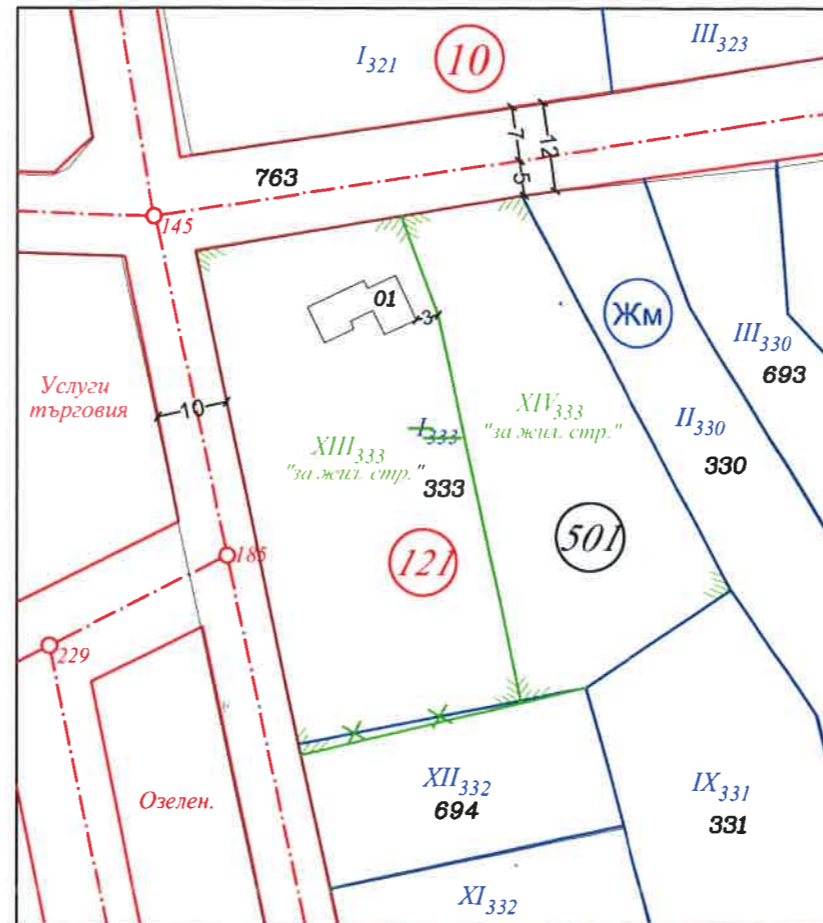
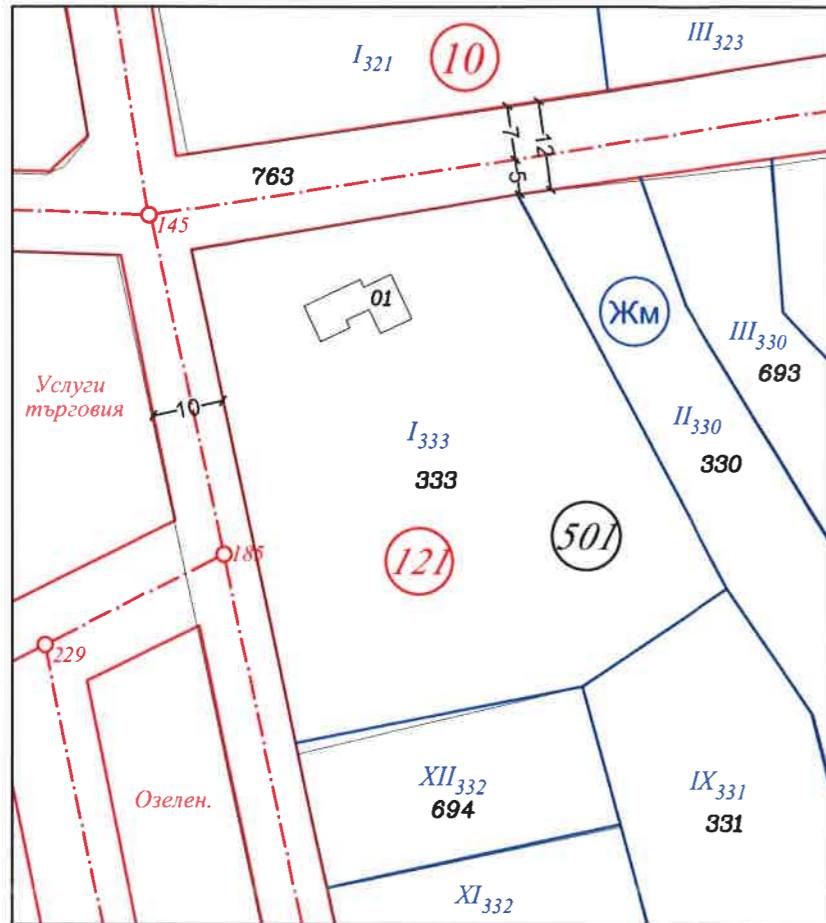
**ПОДРОБЕН УСТРОЙСТВЕН ПЛАН - ПЛАН ЗА РЕГУЛАЦИЯ И ЗАСТРОЯВАНЕ  
РАЗДЕЛЯНЕ НА УПИ I-333, КВ. 121 /ПИ 84022.501.333 по КК/ И ОБРАЗУВАНЕ НА УПИ XIII-333 и XIV-333  
ПО ПЛАНА НА С. ЩИПСКО, ОБЩ. ВЪЛЧИ ДОЛ, ОБЛ. ВАРНА**



Извадка от действащия регулационен план на с. Щипско, общ. Вълчи дол, одобрен със Заповед № 65 от 10.03.1993 г. и действащата кадастрална карта одобрена със заповед № РД-18-34 от 22.01.2019 г. на ИД на АГКК

Изменение на плана за регулация

План за застрояване



Забележка: Линиите на застрояване в съседните имоти са илюстративни.

№ на квартал	№ на УПИ	Площ на УПИ /m <sup>2</sup> /	Площ на ПИ /m <sup>2</sup> /	№ на нови УПИ	Площ на нови УПИ /m <sup>2</sup> /	Устройствена зона	Градоустройствени параметри			Начин на застрояване	
							Етажност	Градоустройствени параметри			
						Максимална	Плътност на застрояване	Кинт	Минимална озеленителна площ	Свободно	
121	I	3413	3435	XIII	1986	Жм	3 ет. /10 m/	60 %	1.2	40	е
				XIV	1450						



<b>Обект:</b>	<b>ПОДРОБЕН УСТРОЙСТВЕН ПЛАН ЗА РЕГУЛАЦИЯ И ЗАСТРОЯВАНЕ</b> Разделяне на УПИ I-333, кв. 121 по плана на с. Щипско, общ. Вълчи дол, обл. Варна
<b>Част:</b>	Градоустройствена
<b>Фаза:</b>	Окончателна
<b>Възложител:</b>	Георги Валериев Григоров
<b>Проектант:</b>	инж. геодезист Огнян Генчев
<b>Проектант:</b>	арх. Марио Дойчинов
<b>Юли 2023 г.</b>	М 1:1000