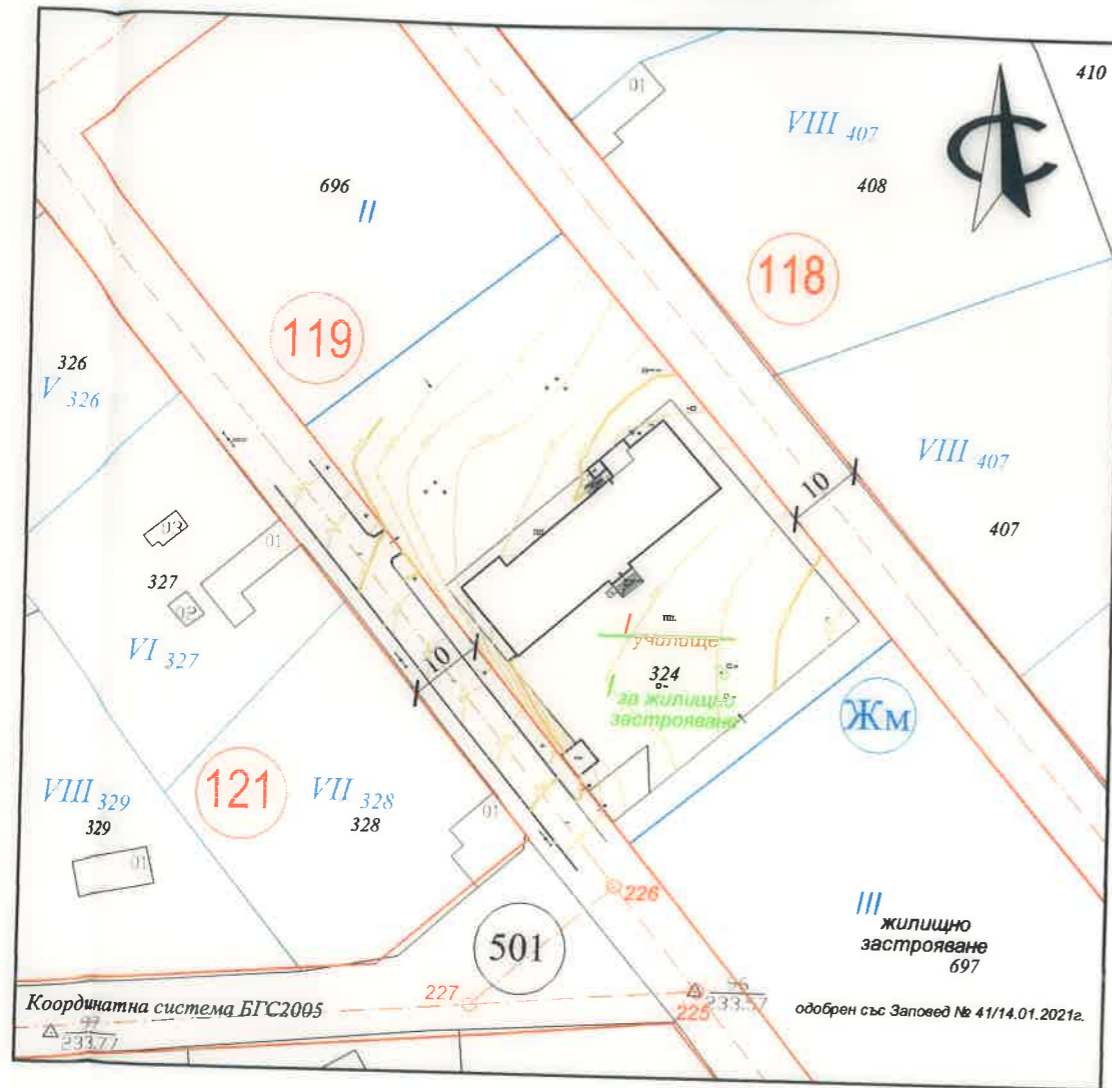


ЧАСТИЧНО ИЗМЕНЕНИЕ НА ПОДРОБЕН УСТРОЙСТВЕН ПЛАН-ПЛАН ЗА РЕГУЛАЦИЯ И ЗАСТРОЯВАНЕ НА УПИ I училище, кв.119 /ПИ с идентиф. № 84022.501.324/ по регулационния план на с. Щипско, общ. Вълчи дол, обл. Варна

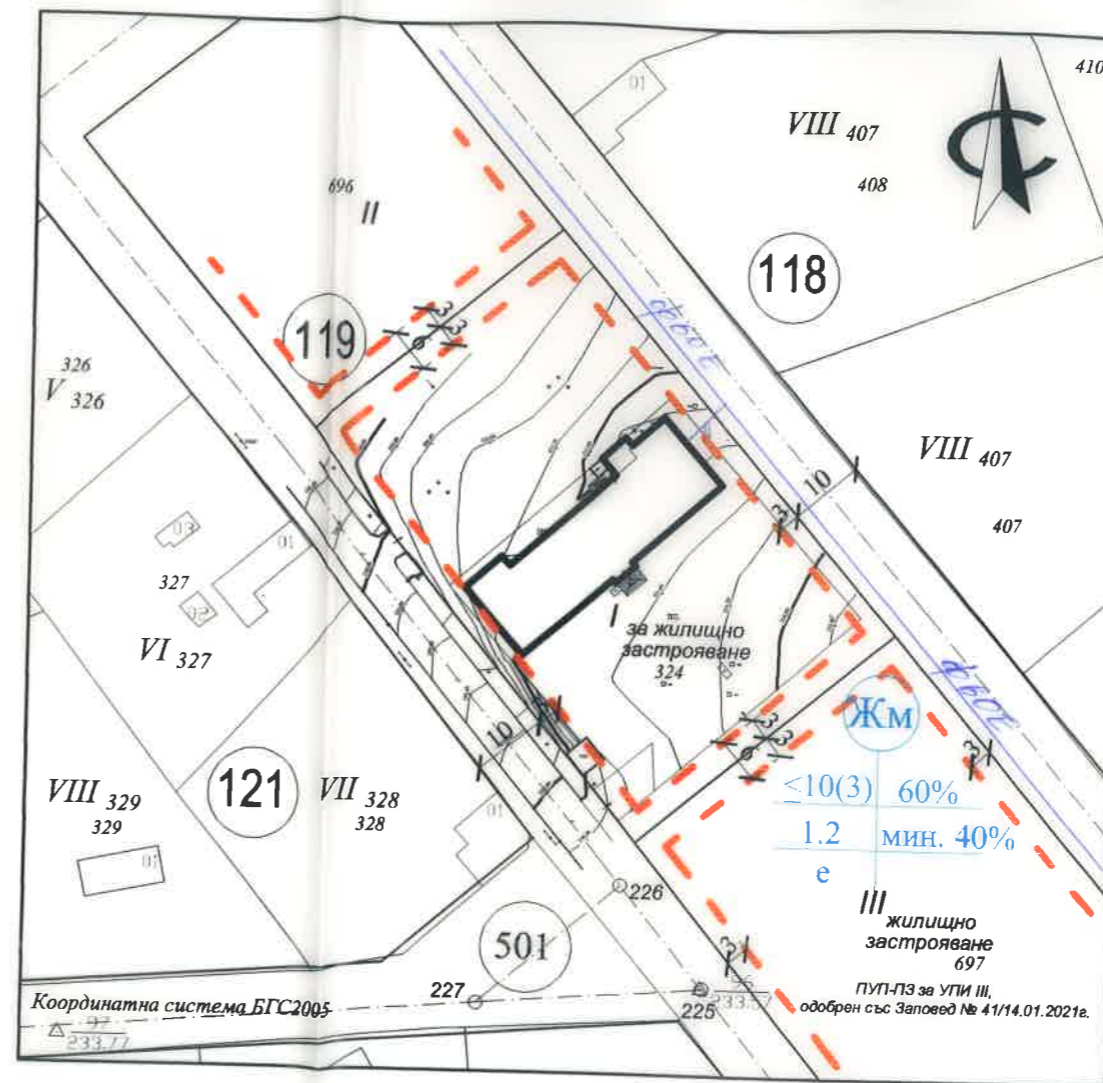
5/10.03.1993г.,
Вълчи дол,
Вълчи дол и
ИД на АГКК.

ИЗМЕНЕНИЕ НА ПЛАНА ЗА РЕГУЛАЦИЯ за
УПИ I училище в кв.119 с. Щипско



М 1:1000

ПЛАН ЗА ЗАСТРОЯВАНЕ
за УПИ I "за жилищно застрояване", кв. 119, с. Щипско




М 1:1000

Одобрил със Заповед №.....

Кмет на Община Вълчи дол.....

"Водоснабдяване и канализация
Варна" - ООД, област Варна
СЪГЛАСУВАЛ
Управител:
Дата: 07.05.2023г.



Съгласувано с Висш
Р-и звъна

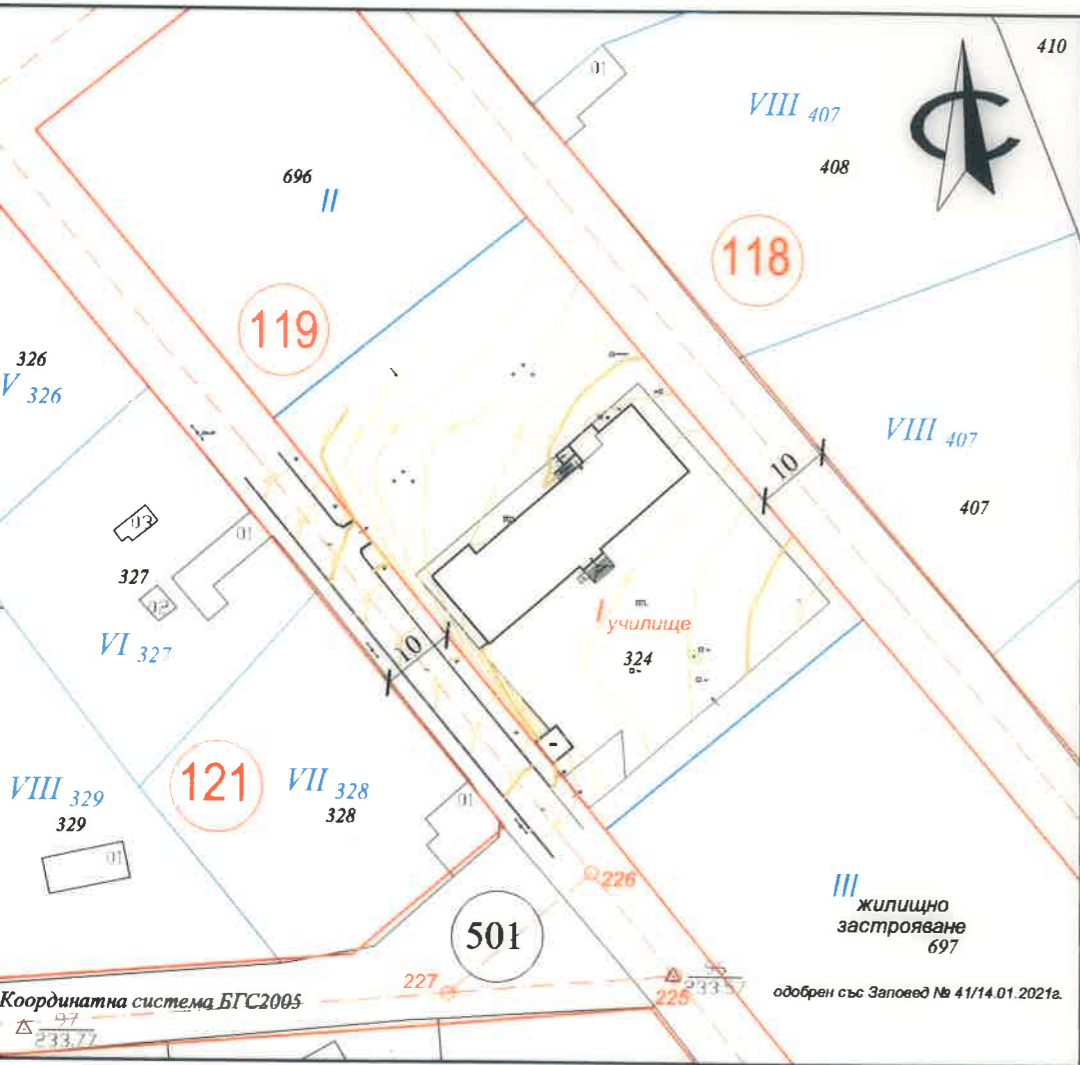
- Забележка:
1. ПУП-ПРЗ не променя границите на поземлените имоти и съгласно чл.65, ал.1 от Наредба РД-02-20-5/12.12.2016г., не подлежи на съгласуване в СГКК;
 2. Графичната част на проекта е неразделна от текстовата!

Номер на квартала	Номер на ПИ и/или УПИ	Устройствена зона	Урегулиран имот с установено предназначение	Макс. етажност (височина в м)	Плътност	К инт	Мин. озеленителна площ	Начин на застрояване	Квадратура	Забележка
119	1	Жм	За жил. застрояване	3(10)	60%	1,2	40%	е	3 021 м ²	

ЧАСТИЧНО ИЗМЕНЕНИЕ на ПУП-ПРЗ за УПИ I училище, кв.119 /ПИ 84022.501.324/ по плана на с. Щипско, общ. Вълчи дол

ВЪЗЛОЖИТЕЛ:	ПИА БЕЕРЕ	
	БЕРНД БЕЕРЕ	
ЧАСТ:	Градоустройство	IV '2023г.
ФАЗА:	Окончателен проект	М 1:1000

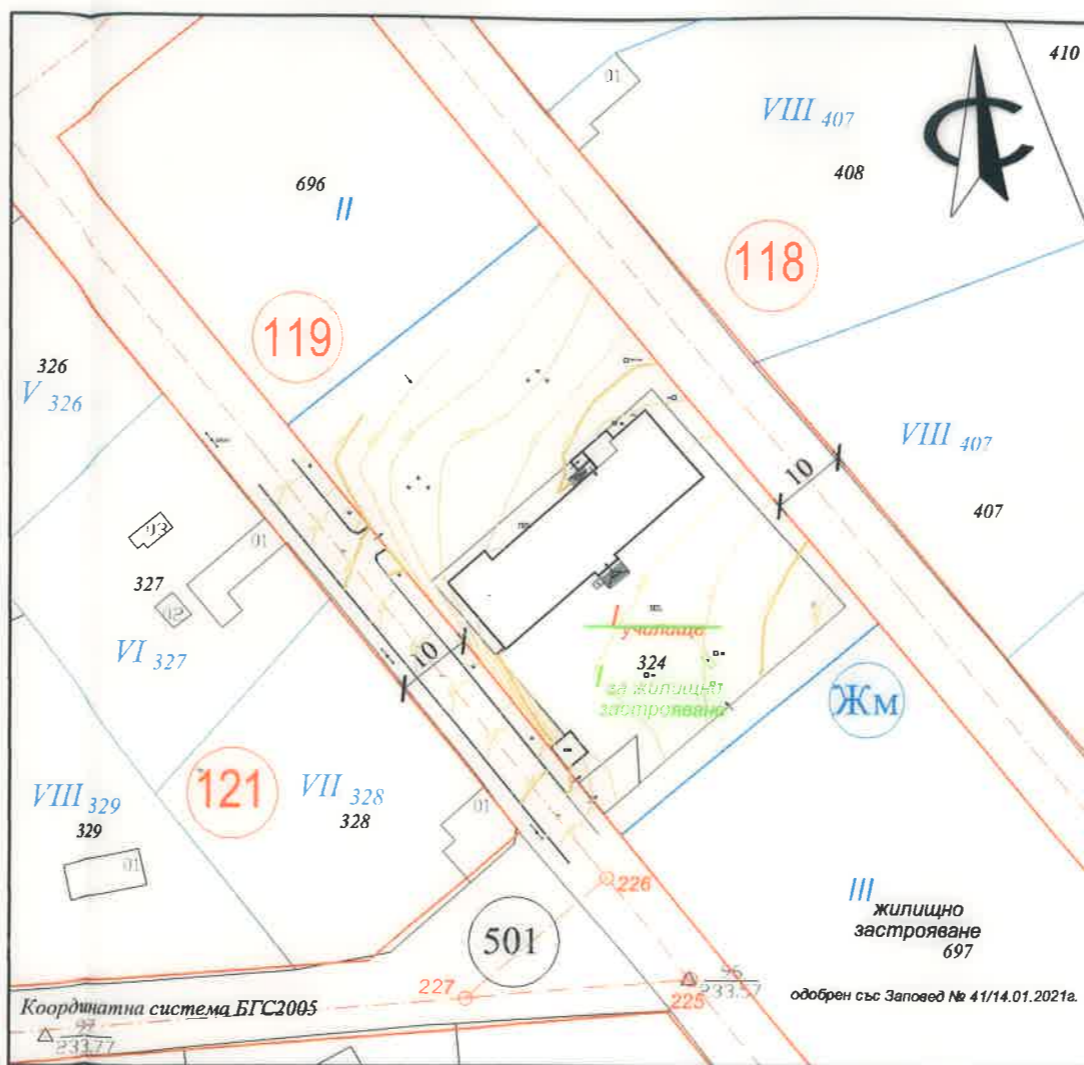
КОМБИНИРАНА СКИЦА за
УПИ I училище в кв.119 /ПИ с идентиф. № 84022.501.324
ставш регулационен план на с. Щипско, одобрен със Заповед № 65/10.03.1993г.,
изменен със Заповед № 271/17.12.1999г. на Кмета на Община Вълчи дол,
едно изменен със Заповед № 41/14.01.2021г. на Кмета на Община Вълчи дол и
за с. Щипско, одобрени със Заповед № РД-18-34/22.01.2019 г. на ИД на АГКК.



М 1:1000

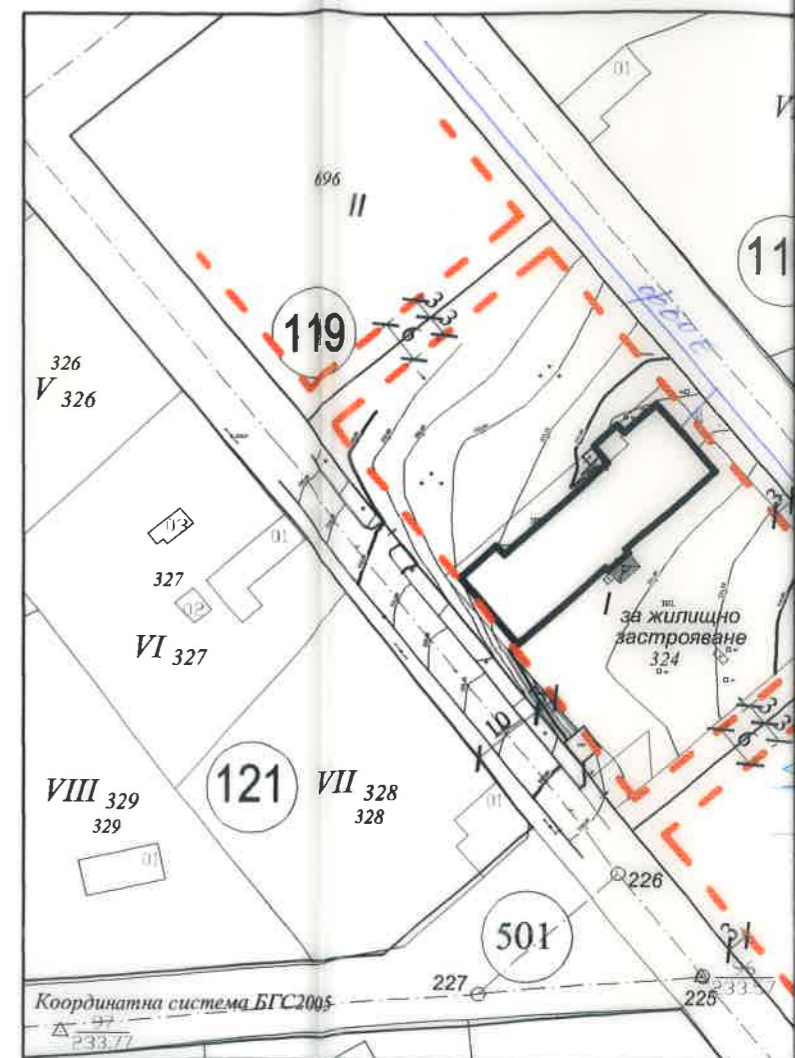
ЧАСТИЧНО ИЗМЕНЕНИЕ НА ПОДРОБЕН УСТРОЙСТВЕН ПЛАН-ПЛАН ЗА РЕГУЛАЦИЯ
/ПИ с идентиф. № 84022.501.324/ по регулация

ИЗМЕНЕНИЕ НА ПЛАНА ЗА РЕГУЛАЦИЯ за
УПИ I училище в кв.119 с. Щипско



М 1:1000

ПЛАН ЗА ЗАСТРОЯВАНЕ
за УПИ I "за жилищно застрояване", кв. 119,



М 1:1000

Забележка:

1. ПУП-ПРЗ не променя границите на поземлените имоти и съгласно чл.65, ал.1 от Наредба РД-02-20-5/12.12.2016г., не подлежи на съгласуване в СГКК;
2. Графичната част на проекта е неразделна от текстовата!

Номер на квартала	Номер на ПИ и/или УПИ	Устройствена зона	Урегулиран имот с установено предназначение	Макс. етажност (височина в м)	Плътност	К инт	Мин. озеленителна площ	Начин на застрояване	Квадратура
119	1	Жм	За жил. застрояване	3(10)	60%	1,2	40%	е	3 021 м ²