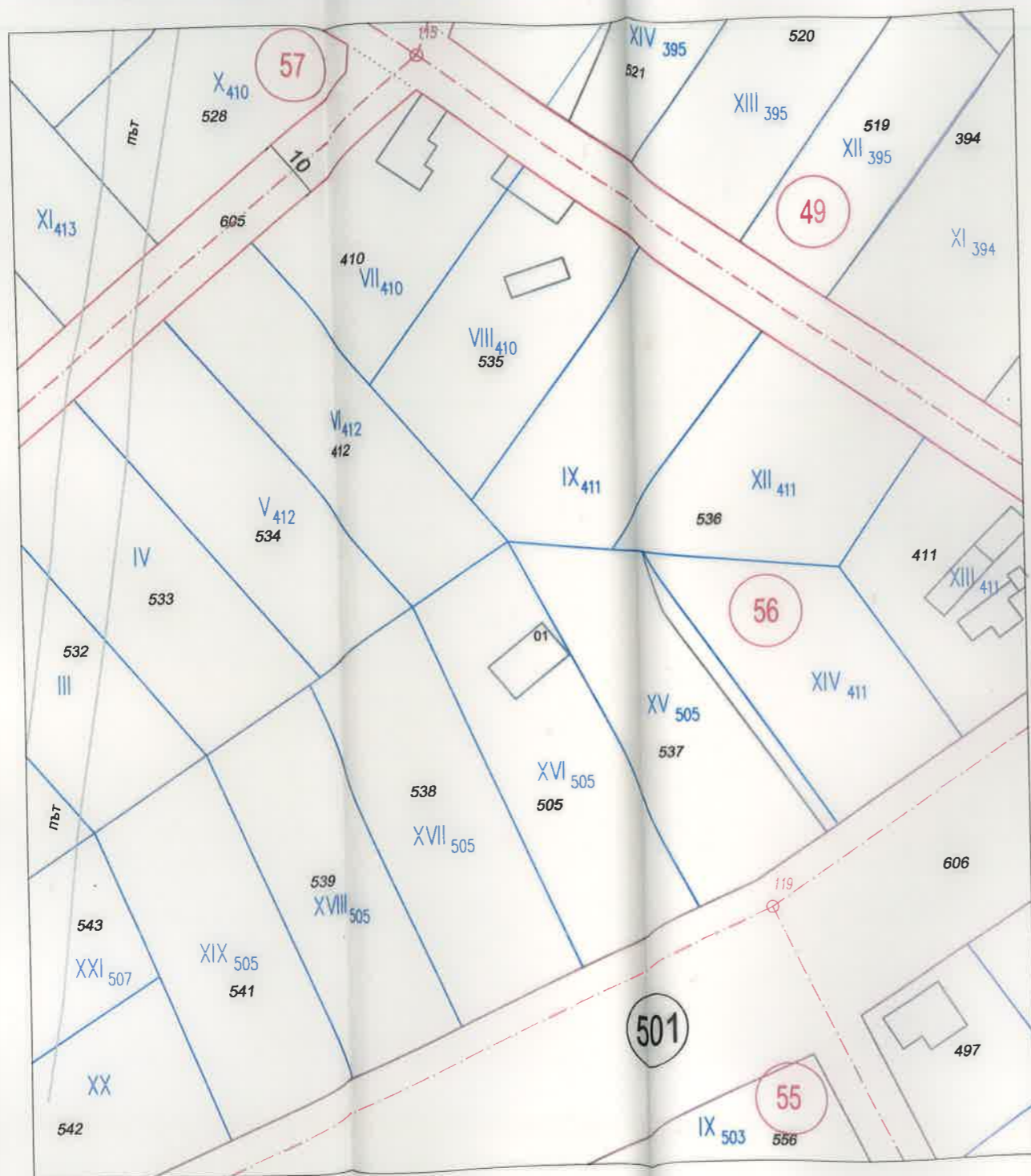











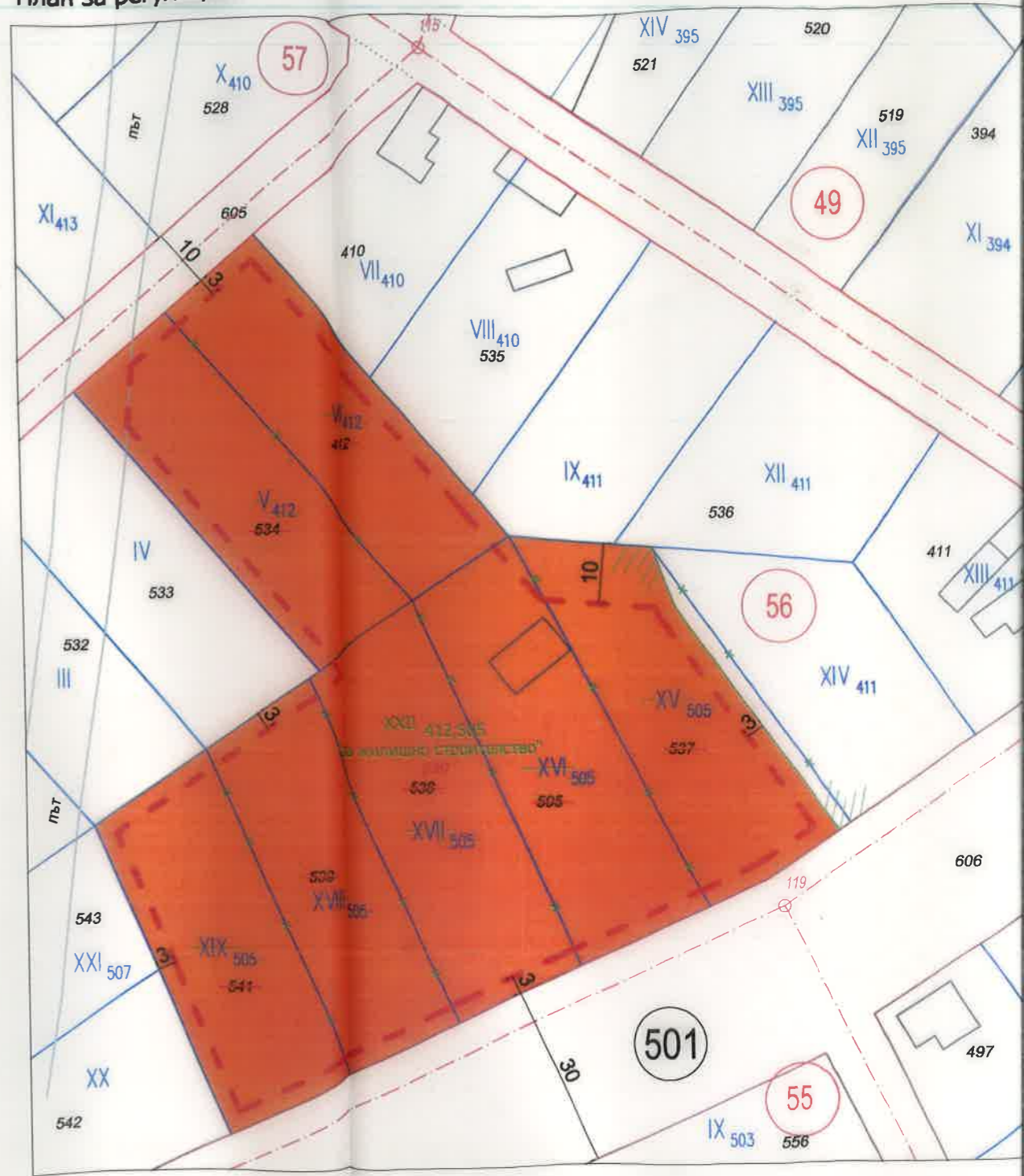
Извадка от регуляционен план на с. Ст. Караджа, одобрен със Заповед № 4889/ 25.06.1966 г. и КККР одобрени със Заповед РД-18-74/18.11.2021 г. на ИД на АГКК .



ЛЕГЕНДА

-  УЛИЧНИ РЕГУЛАЦИОННИ ЛИНИИ
-  ВЪТРЕШНИ РЕГУЛАЦИОННИ ЛИНИИ
-  ОГРАНИЧИТЕЛНИ ЛИНИИ НА ЗАСТРОЯВАНЕ
-  ПОПРАВКА НА СИНЯ РЕГУЛАЦИОННА ЛИНИЯ
-  ГРАНИЦА ПО КАДАСТРАЛНА КАРТА
-  ОСОВИ ЛИНИИ НА УЛИЦИ
-  НОМЕРИРАНЕ НА КВАРТАЛИ
-  ОБОЗНАЧАВАНЕ НА УСТРОЙСТВЕНА ЗОНА ВЪРХУ РЕГУЛАЦИОНЕН ПЛАН
-  КАДАСТРАЛЕН РАЙОН

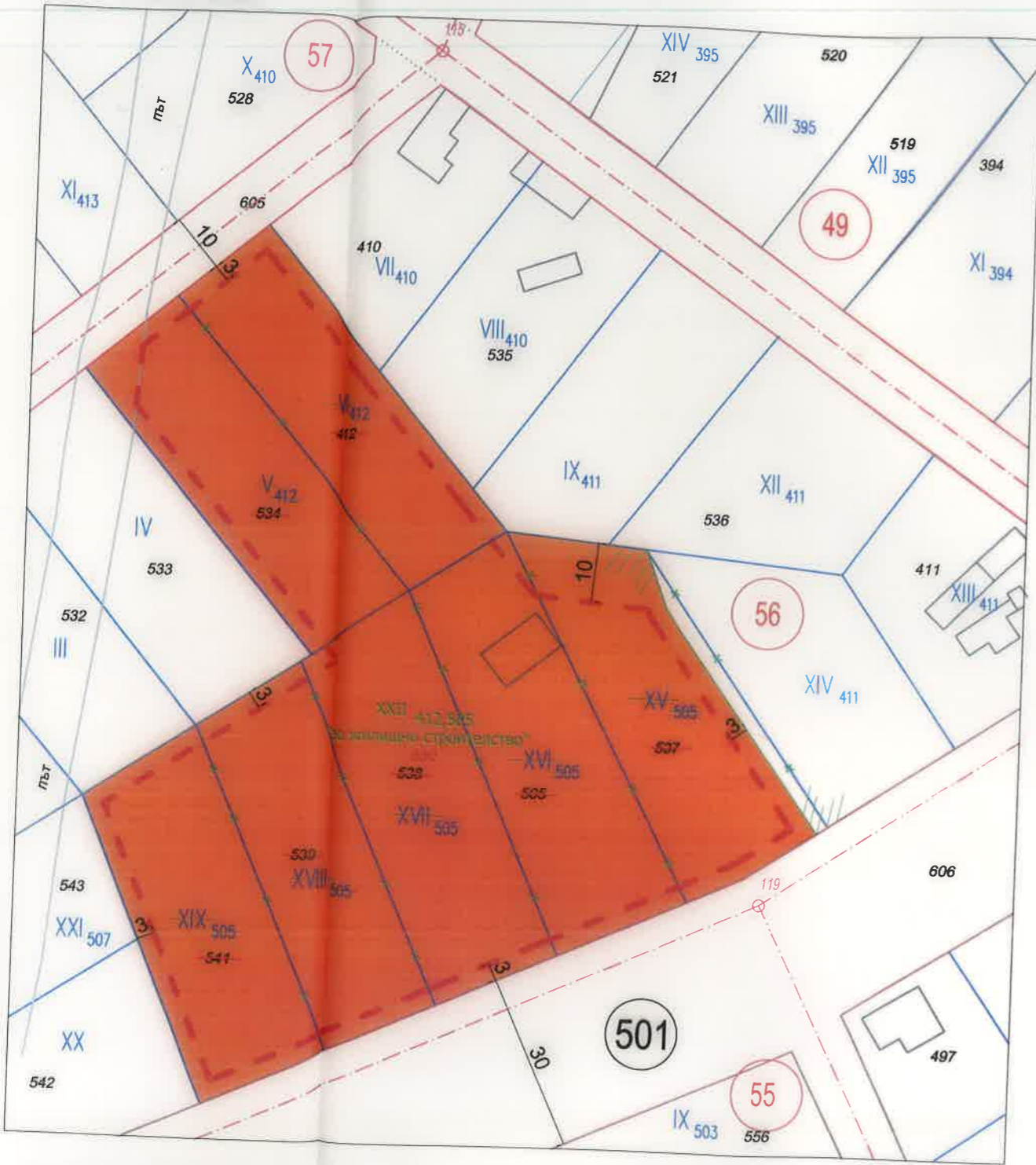
План за регулация



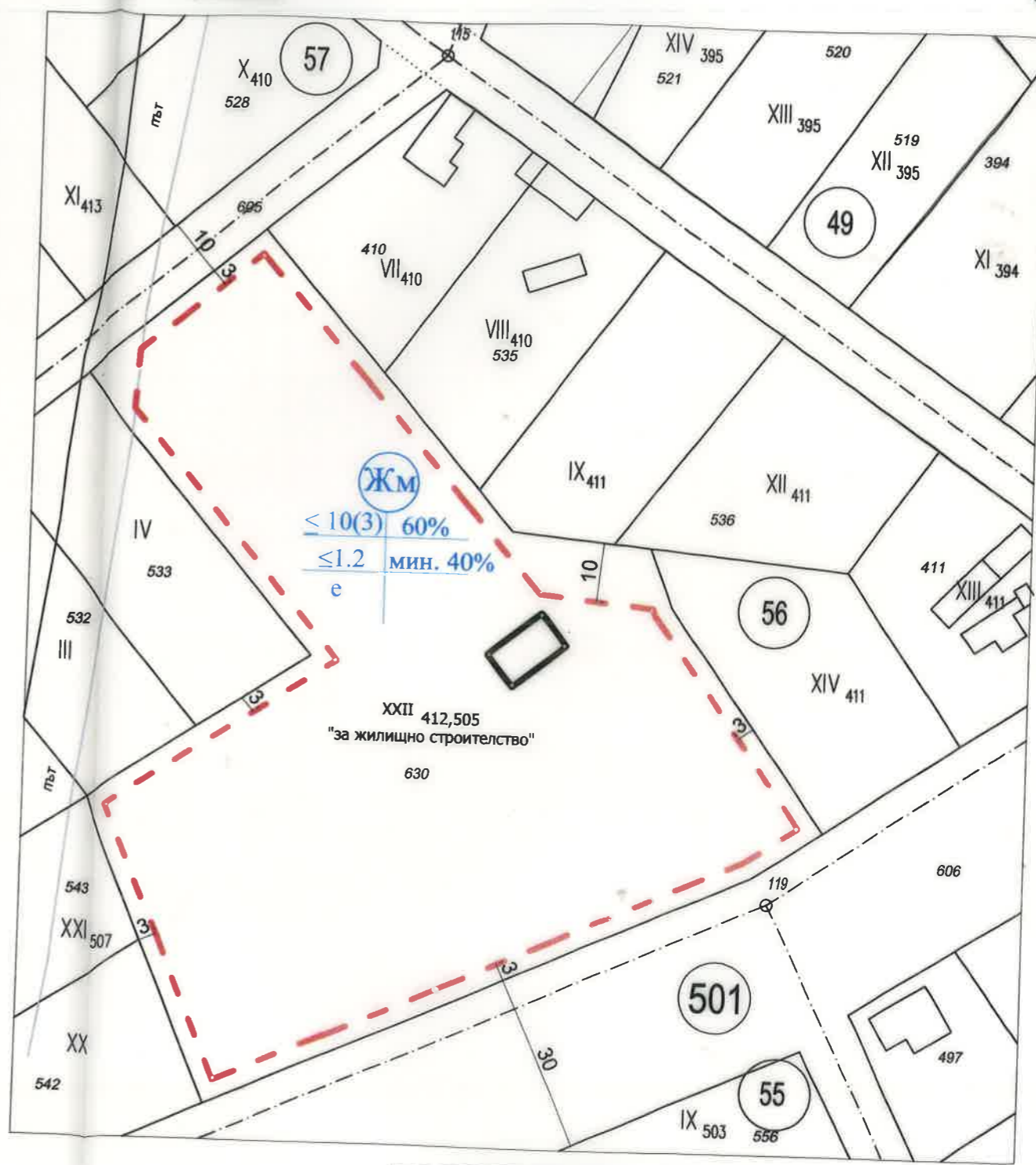
кв. №	номер на УПИ	Поземлен имот с идентификатор	устр. зона	УПИ с установено предназначение	площ	етажност височина	Плътност	Кинт.	Озеленяване	Начин на застрояване
56	XXII-412,505	69170.501.630	ЖМ	за жилищно строителство	9269	≤10(3)	60%	1.2	40%	е



План за регулация



План за застрояване



кв. №	номер на УПИ	Поземлен имот с идентификатор	устр. зона	УПИ с установено предназначение	площ	етажност височина	Плътност	Кинт.	Озеленяване	Начин на застрояване
56	XXII-412,505	69170.501.630	ЖМ	за жилищно строителство	9269	$\le 10(3)$	60%	1.2	40%	е

ПОДРОБНО УСТРОЙСТВЕН ПЛАН - ПЛАН ЗА РЕГУЛАЦИЯ И ЗАСТРОЯВАНЕ
за УПИ V-412, VI-412, XV-505, XVI-505, XVII-505, XVIII-505 и XIX-505 кв.56 по плана на с. Стефан Караджа, общ. Вълчи дол, обл. Варна

Възложител:	ПЕТЪР МИТКОВ ДИМИТРОВ	
Изработил:	"ГЕОАКСТ - ДАНАИЛ СПАСОВ" ЕООД	
	Управител: инж. Данаил Спасов	
	Проектант: инж. Андрей Андреев	
	Проектант: арх. Искра Иванова	
Част:	Градоустройство	Лист 1/1
Фаза:	Окончателен проект	м. МАРТ 2021

