

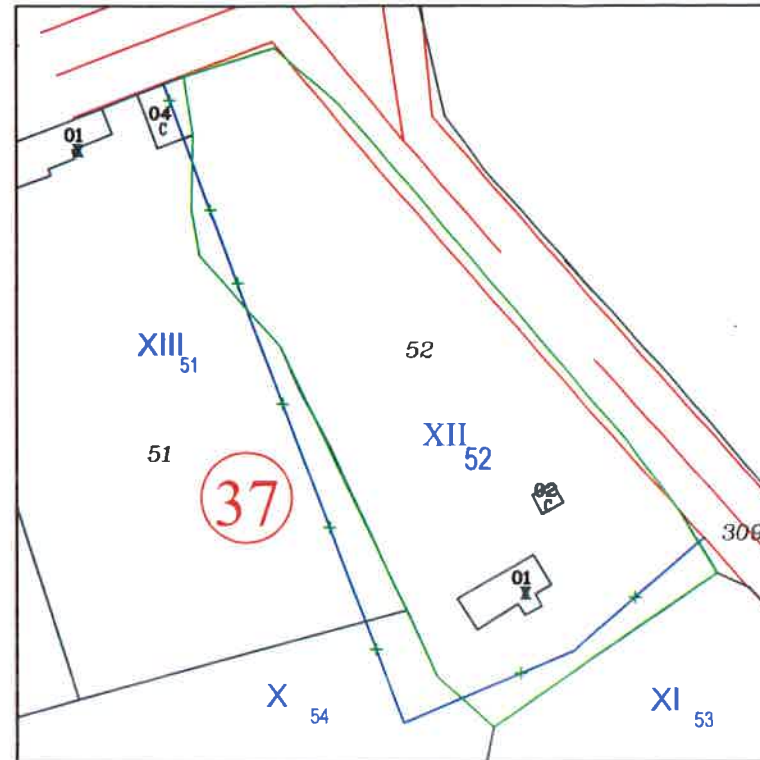
ПОДРОБЕН УСТРОЙСТВЕН ПЛАН - ПЛАН ЗА РЕГУЛАЦИЯ И ЗАСТРОЯВАНЕ за УПИ XII-52, попадащ в кв.37 по плана на село Оборище, община Вълчи дол, област Варна

Извадка от:

Кадастрална карта на с. Оборище, общ. Вълчи дол, обл. Варна
Одобрена със заповед № РД-18-1758/24.10.2018г. на ИД АГКК-София
и Регулационен план на с. Оборище, общ. Вълчи дол, обл. Варна
Одобен със заповед № 554/06.03.1928г.;
мащаб 1:1000

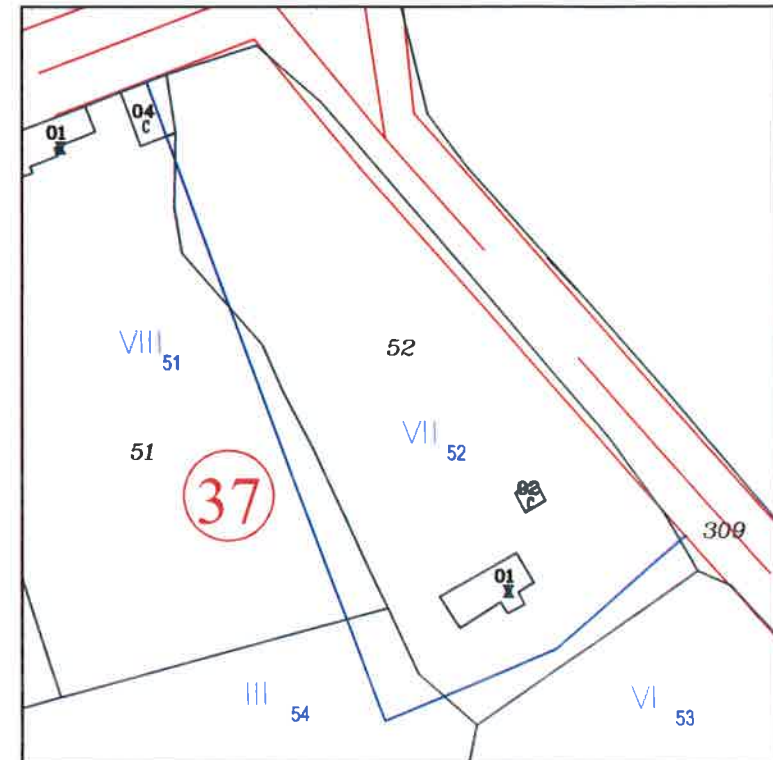
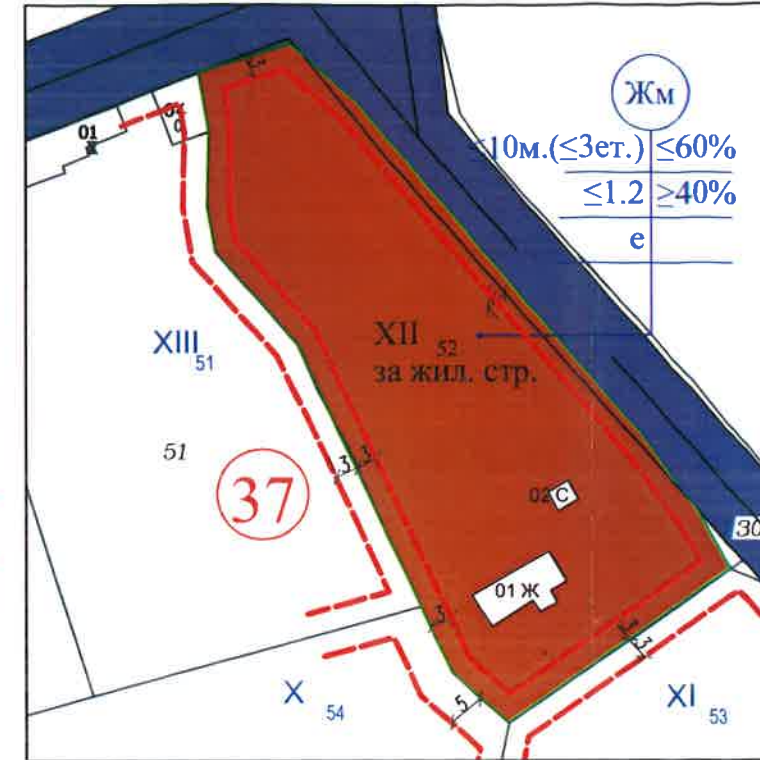
ПЛАН ЗА РЕГУЛАЦИЯ

мащаб 1:1000



ПЛАН ЗА ЗАСТРОЯВАНЕ

мащаб 1:1000



ЛЕГЕНДА

ВИДОВЕ ЗОНИ:

- Жм - жилищна устройствена зона с преобладаващо ниско застрояване
- Улицы

ЛИНИИ:

- извадка от кадастрална карта
- уллична регулация
- вътрешнорегулационна линия
- бордюор по регулация
- осова линия по регулация
- вътрешнорегулационна линия - първа поправка
- ограничителна линия на застрояване

НАДПИСИ:

- 37 номер на квартал
- XII 52 номер на УПИ
- 52 номер на ПИ

ГРАФИЧНАТА ЧАСТ Е НЕРАЗДЕЛНА ЧАСТ ОТ
ТЕКСТОВАТА ЧАСТ НА
ЗАПОВЕД

 Секция: гпг	КАМАРА НА ИНЖЕНЕРИТЕ В ИНВЕСТИЦИОННОТО ПРОЕКТИРАНЕ
	ПЪЛНА ПРОЕКТАНТСКА ПРАВОСПОСОБНОСТ
	Регистрационен № 16455
	инж. РУСЛАН РАЙЧЕВ СТАНЕВ
Части на проекта: по удостоверение за ППД	Подпис: <i>[Signature]</i>
	ВАЖИ С ВАЛИДНО УДОСТОВЕРЕНИЕ ЗА ППД ЗА ТЕКУЩАТА ГОДИНА

НОМЕР НА КВАРТАЛ	НОМЕР НА УПИ	УСТРОЙСТВЕНА ЗОНА	ПОЗЕМЛЕН ИМОТ С УСТАНОВЕНО ПРЕДНАЗНАЧЕНИЕ	ПЛОЩ НА УПИ /кв.м./	ГРАДОУСТРОЙСТВЕНИ ПАРАМЕТРИ			НАЧИН НА ЗАСТРОЯВАНЕ	
					ВИСОЧИНА В М. (ЕТАЖНОСТ)	МАКСИМАЛНА	ПЪЛНОСТ НА ЗАСТРОЯВАНЕ		ИНТЕНЗИВНОСТ НА ЗАСТРОЯВАНЕ (Кинг)
55	XII-52	Жм	ЗА ЖИЛИЩНО СТРОИТЕЛСТВО	2753	$\leq 10 (\leq 3)$	$\leq 60\%$	≤ 1.2	$\geq 40\%$	е

Възложител: Ивайло Стефанов Дилов		
ОБЕКТ: УПИ XII-52, попадащ в кв.37 по плана на село Оборище, община Вълчи дол, област Варна		
ЕТАП: ПРОЕКТ ОКОНЧАТЕЛЕН		
Проектант	в.о.х. ДИМИТЪР ЕНЧЕВ БОЯДЖИЕВ Reg. № 04714	
Проектант	Дата: _____ Подпис: <i>[Signature]</i>	
Мащаб 1:1000	Лист 1 / 1	Дата януари 2022г.