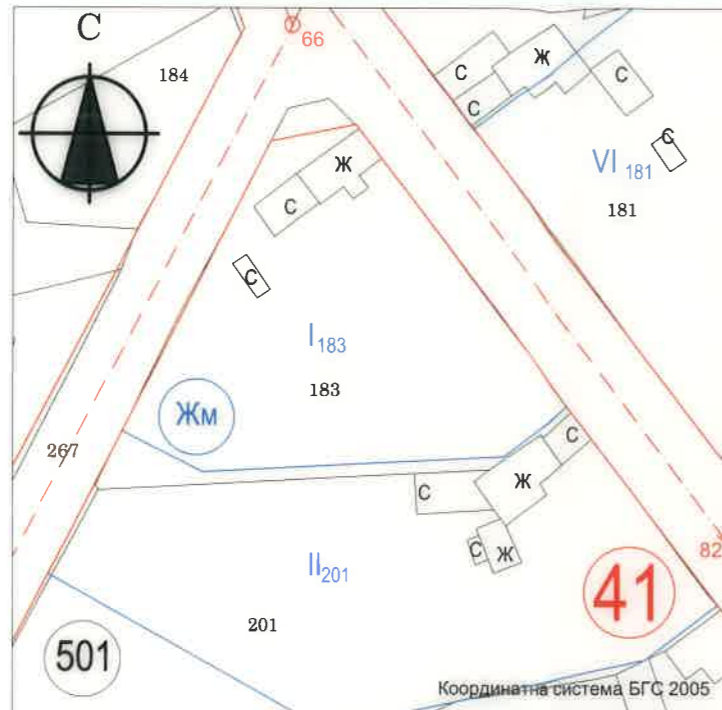
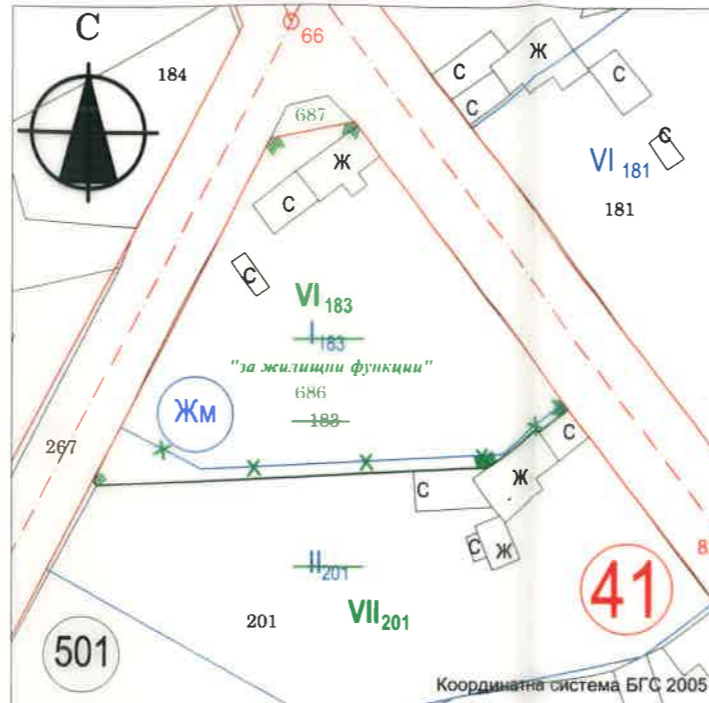


ИЗВАДКА  
за УПИ I<sub>183</sub>/ПИ № 47874.501.183/, кв.41,  
с. Метличина, общ. Вълчи дол  
от Кадастралния и регулационен план,  
одобрен със Заповед №4500/07.12.1934г.



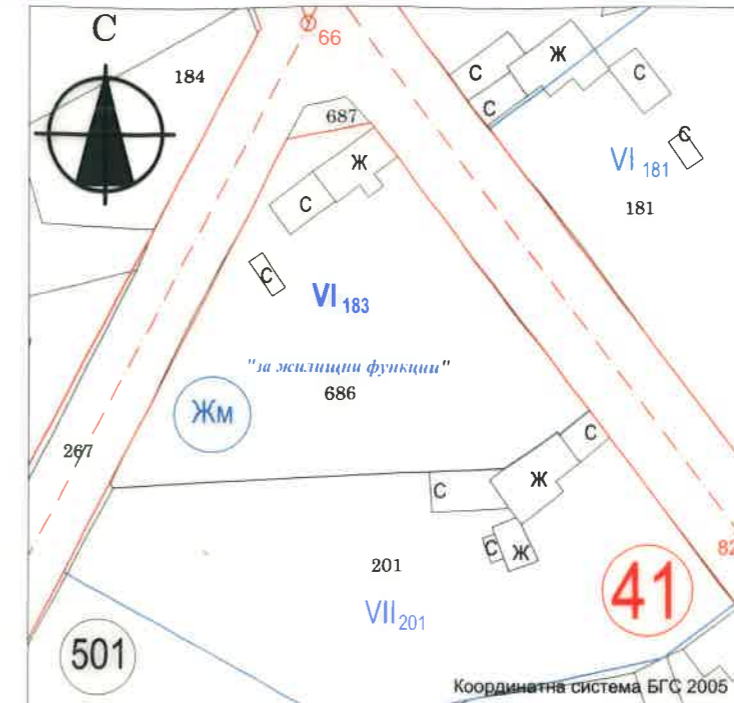
1:1000

ИЗМЕНЕНИЕ на ПЛАН ЗА РЕГУЛАЦИЯ  
за УПИ I<sub>183</sub>/ПИ № 47874.501.183/, кв.41,  
с. Метличина, общ. Вълчи дол



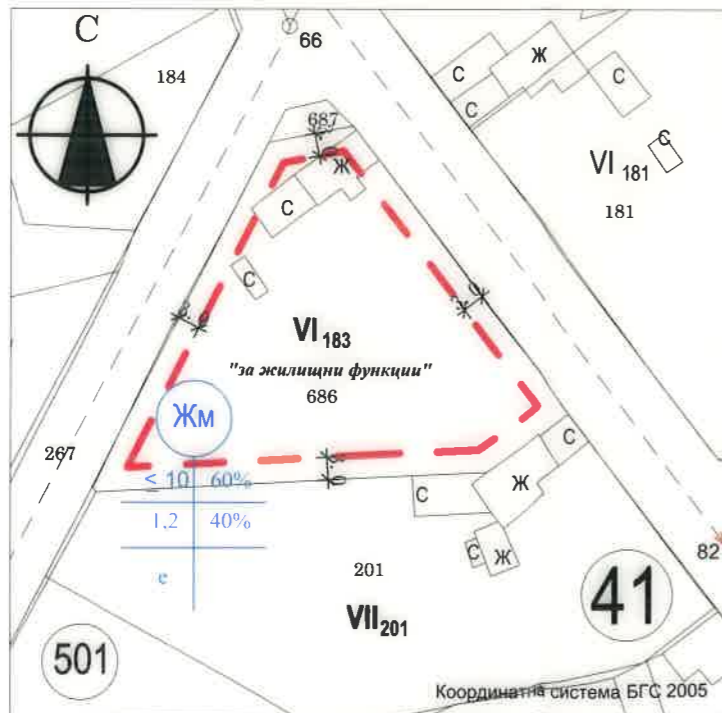
1:1000

ПЛАН ЗА РЕГУЛАЦИЯ  
на УПИ VI<sub>183</sub>, кв.41,  
с. Метличина, общ. Вълчи дол



1:1000

ПЛАН ЗА ЗАСТРОЯВАНЕ  
на УПИ VI<sub>183</sub>, кв.41,  
с. Метличина, общ. Вълчи дол



1:1000

Номер на квартала	Номер на ПИ и/или УПИ	Устройствена зона	Урегулиран имот с установено предназначение	Макс.етажност (височина в м)	Плътност	К инт	Мин. озеленителна площ	Начин на застрояване	Квадратура	Забележка
41	VI	ЖМ	За жил. застрояване	3(10)	60%	1,2	40%	е	1 779 м <sup>2</sup>	

Одобрил със Заповед №.....

Кмет общ. Вълчи дол .....

/Вр.и.д

*Пламена Димитрова Спирова*  
*Ива Ганчева-Даскалова*

ПРОЕКТ:	ПУП-ПРЗ за УПИ I <sub>183</sub> , кв.41 по плана на с.Метличина, об
ВЪЗЛОЖИТЕЛ:	Пламена Димитрова Спирова
ЧАСТ:	Градоустройство
ФАЗА:	Окончателен проект
ПРОЕКТАНТ:	арх. Ива Ганчева-Даскалова инж. А. Андреев